
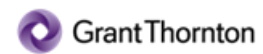


Strategia Rozwoju Gminy Golub-Dobrzyń na lata 2023-2029



Wykonawca: Grant Thornton Frąckowiak Prosta spółka akcyjna
ul. Głowackiego 20
87-100 Toruń
T +48 56 657 55 91
F +48 56 475 45 47
www.GrantThornton.pl



Data: marzec 2024 r.

Spis treści

SPIS TABEL	4
SPIS SCHEMATÓW	5
SPIS MAP	5
WPROWADZENIE	6
ROZDZIAŁ I	8
WNIOSKI Z DIAGNOZY	8
1.1. WNIOSKI Z DIAGNOZY DLA GMINY GOLUB-DOBRZYŃ – ANALIZA SWOT.....	8
1.2. WNIOSKI Z DIAGNOZY DLA SFERY SPOŁECZNEJ.....	9
1.3. WNIOSKI Z DIAGNOZY DLA SFERY PRZESTRZENNEJ	10
1.4. WNIOSKI Z DIAGNOZY DLA SFERY GOSPODARCZEJ.....	11
ROZDZIAŁ II	12
CELE STRATEGICZNE ROZWOJU W WYMIARZE SPOŁECZNYM, GOSPODARCZYM I PRZESTRZENNYM	12
ROZDZIAŁ III	16
KIERUNKI DZIAŁAŃ PODEJMOWANYCH DLA OSIĄGNIĘCIA CELÓW STRATEGICZNYCH	16
ROZDZIAŁ IV	20
OCZEKIWANE REZULTATY PLANOWANYCH DZIAŁAŃ, W TYM W WYMIARZE PRZESTRZENNYM, ORAZ WSKAŹNIKI ICH OSIĄGNIĘCIA	20
ROZDZIAŁ V	34
MODEL STRUKTURY FUNKCJONALNO-PRZESTRZENNEJ GMINY	34
5.1. JEDNOSTKI POLITYKI PRZESTRZENNEJ GMINY GOLUB-DOBRZYŃ.....	34
5.2. WIZJA ROZWOJU GMINY GOLUB-DOBRZYŃ I ROZMIESZCZENIE PLANOWANYCH DZIAŁAŃ.....	39
5.3. KONCEPCJA ROZWOJU FUNKCJONALNO-PRZESTRZENNEGO GMINY GOLUB-DOBRZYŃ NA TLE KONCEPCJI ROZWOJU FUNKCJONALNO-PRZESTRZENNEGO WOJEWÓDZTWA KUJAWSKO- POMORSKIEGO	40
ROZDZIAŁ VI	44
USTALENIA I REKOMENDACJE W ZAKRESIE KSZTAŁTOWANIA I PROWADZENIA POLITYKI PRZESTRZENNEJ W GMINIE	44
6.1. USTALENIA I REKOMENDACJE W ZAKRESIE ZASAD OCHRONY ŚRODOWISKA I JEGO ZASOBÓW, W TYM OCHRONY POWIETRZA, PRZYRODY I KRAJOBRAZU.....	44
6.2. USTALENIA I REKOMENDACJE W ZAKRESIE ZASAD OCHRONY DZIEDZICTWA KULTUROWEGO I ZABYTKÓW ORAZ DÓBR KULTURY WSPÓŁCZESNEJ	47
6.3. USTALENIA I REKOMENDACJE W ZAKRESIE KIERUNKÓW ZMIAN W STRUKTURZE ZAGOSPODAROWANIA TERENÓW, W TYM OKREŚLENIA SZCZEGÓLNYCH POTRZEB W ZAKRESIE NOWEJ ZABUDOWY MIESZKANIOWEJ	48
6.4. USTALENIA I REKOMENDACJE W ZAKRESIE ZASAD LOKALIZACJI OBIEKTÓW HANDLU WIELKOPOWIERZCHNIOWEGO W ROZUMIENIU USTAWY Z DNIA 27 MARCA 2003 R. O PLANOWANIU I ZAGOSPODAROWANIU PRZESTRZENNYM (Dz. U. z 2023 R. POZ. 977, 1506, 1597 I 1688)	51
6.5. USTALENIA I REKOMENDACJE W ZAKRESIE ZASAD LOKALIZACJI KLUCZOWYCH INWESTYCJI CELU PUBLICZNEGO	51
6.6. USTALENIA I REKOMENDACJE W ZAKRESIE KIERUNKÓW ROZWOJU SYSTEMÓW KOMUNIKACJI, INFRASTRUKTURY TECHNICZNEJ, W TYM URZĄDZEŃ WYTWARZAJĄCYCH ENERGIĘ O MOCY ZAINSTALOWANEJ PRZEKRACZAJĄCEJ 500 kW	51
6.7. USTALENIA I REKOMENDACJE W ZAKRESIE ZASAD LOKALIZACJI PRZEDSIĘWZIĘĆ MOGĄCYCH ZNACZĄCO ODDZIAŁYWAĆ NA ŚRODOWISKO	53
6.8. USTALENIA I REKOMENDACJE W ZAKRESIE ZASAD KSZTAŁTOWANIA ROLNICZEJ I LEŚNEJ PRZESTRZENI PRODUKCYJNEJ.....	54
6.9. USTALENIA I REKOMENDACJE W ZAKRESIE ZASAD KSZTAŁTOWANIA ZAGOSPODAROWANIA PRZESTRZENNEGO NA OBSZARACH ZDEGRADOWANYCH I OBSZARACH REWITALIZACJI ORAZ OBSZARACH WYMAGAJĄCYCH PRZEKSZTAŁCENIA, REHABILITACJI, REKULTYWACJI LUB REMEDIACJI.....	55
ROZDZIAŁ VII	59

OBSZARY STRATEGICZNEJ INTERWENCJI OKREŚLONE W STRATEGII ROZWOJU WOJEWÓDZTWA WRAZ Z ZAKRESEM PLANOWANYCH DZIAŁAŃ.....	59
7.1. „STRATEGIA PRZYSPIESZENIA 2030+”	59
7.2. WYZWANIA ROZWOJOWE WOJEWÓDZTWA KUJAWSKO-POMORSKIEGO WYNIKAJĄCE ZE STRATEGII PRZYSPIESZENIA 2030+	60
7.3. WIZJA ROZWOJU WOJEWÓDZTWA KUJAWSKO-POMORSKIEGO.....	60
7.4. CELE I KIERUNKI ROZWOJU WOJEWÓDZTWA	61
7.5. OBSZARY STRATEGICZNEJ INTERWENCJI W WOJEWÓDZTWIE KUJAWSKO-POMORSKIM	64
7.6. SPÓJNOŚĆ KIERUNKÓW DZIAŁAŃ ZAPLANOWANYCH W STRATEGII ROZWOJU GMINY GOLUB-DOBRYŃ Z KIERUNKAMI ROZWOJU OKREŚLONYMI W STRATEGII PRZYSPIESZENIA 2030+.....	68
ROZDZIAŁ VIII.	85
SYSTEM REALIZACJI STRATEGII, W TYM WYTYCZNE DO SPORZĄDZANIA DOKUMENTÓW WYKONAWCZYCH	85
8.1. ODPOWIEDZIALNOŚĆ ZA REALIZACJĘ STRATEGII	85
8.2. WYTYCZNE DO SPORZĄDZENIA DOKUMENTÓW WYKONAWCZYCH	98
8.3. SYSTEM MONITORINGU, EWALUACJI I AKTUALIZACJI STRATEGII	101
ROZDZIAŁ IX.	106
RAMY FINANSOWE I ŹRÓDŁA FINANSOWANIA	106
ODSTĄPIENIA OD PRZEPROWADZENIA STRATEGICZNEJ OCENY ODDZIAŁYWANIA NA ŚRODOWISKO	114
ZAŁĄCZNIKI	115

Spis tabel

Tabela 1. Analiza SWOT w sferze społecznej	9
Tabela 2. Analiza SWOT w sferze przestrzennej.....	10
Tabela 3. Analiza SWOT w sferze gospodarczej	11
Tabela 4. Cel strategiczny i cele operacyjne w sferze społecznej	13
Tabela 5. Cel strategiczny i cele operacyjne w sferze przestrzennej.....	14
Tabela 6. Cel strategiczny i cele operacyjne w sferze gospodarczej.....	14
Tabela 7. Planowane kierunki działań	16
Tabela 8. Planowane kierunki działań	21
Tabela 9. Wykaz udokumentowanych złóż kopalin w Gminie Golub - Dobrzyń	47
Tabela 10. Filary „Strategii Przyspieszenia 2030+” oraz ich rola w kształtowaniu jakości życia i konkurencyjności gospodarki	61
Tabela 11. Cel nadrzędny, cele główne oraz cele operacyjne „Strategii rozwoju województwa kujawsko-pomorskiego do 2030 roku – Strategia Przyspieszenia 2030+”	63
Tabela 12. Obszary Strategicznej Interwencji na terenie województwa kujawsko-pomorskiego ustanowione do roku 2030	65
Tabela 13. Spójność kierunków działań Strategii Rozwoju Gminy Golub-Dobrzyń z kierunkami rozwoju Strategii Przyspieszenia 2030+	69
Tabela 14. Ramy realizacyjno-organizacyjne planowanych działań strategii	87
Tabela 15. Dokumenty wykonawcze systemu realizacji strategii.....	99
Tabela 16. Lista wskaźników wraz z określeniem wartości oraz tendencji zmian, których osiągnięcie będzie świadczyć o prawidłowym tempie realizacji strategii	101
Tabela 17. Ramy finansowe i źródła finansowanie działań Gminy Golub-Dobrzyń.....	107

Spis schematów

Schemat 1. Analiza SWOT	8
Schemat 2. Cele strategiczne rozwoju w wymiarze społecznym, gospodarczym i przestrzennym	15
Schemat 3. Obszary strategicznej interwencji – sposób rozumienia, rodzaje i sens ich identyfikacji ..	59
Schemat 4. Instytucjonalna struktura systemu wdrażania, monitorowania, ewaluacji oraz aktualizacji strategii	86

Spis map

Mapa 1. Model struktury funkcjonalno-przestrzennej Gminy Golub-Dobrzyń.....	38
Mapa 2. Ustalenia i rekomendacje - zasady ochrony środowiska i jego zasobów, dziedzictwa kulturowego i zabytków, kształtowania rolniczej i leśnej przestrzeni produkcyjnej	56
Mapa 3. Ustalenia i rekomendacje – zasady kształtowania struktury zagospodarowania terenów, systemów infrastruktury społecznej oraz obszarów wymagających przekształceń	57
Mapa 4. Ustalenia i rekomendacje – rozwój systemów komunikacji i infrastruktury technicznej.....	58

Wprowadzenie

Strategia Rozwoju Gminy Golub-Dobrzyń na lata 2023-2029 powstała z inicjatywy władz lokalnych, dostrzegających potrzebę zdefiniowania kierunków kompleksowego rozwoju społeczno-gospodarczego Gminy. Głównym jej celem jest wskazanie kierunków rozwoju Gminy, z wykorzystaniem potencjału gospodarczego i ludzkiego.

W pracach nad przygotowaniem Strategii brali udział przede wszystkim przedstawiciele władz Gminy, przedstawiciele organizacji pozarządowych działających na terenie Gminy Golub-Dobrzyń, przedstawiciele jednostek organizacyjnych gminy, pracownicy Urzędu Gminy Golub-Dobrzyń oraz mieszkańcy.

Strategia jest podstawowym i najważniejszym dokumentem na szczeblu lokalnym, wskazującym problemy, cele i kierunki interwencji polityki rozwoju.

Niniejszy dokument został sporządzony w oparciu o zapisy art. 10e – 10f ustawy z dnia 8 marca 1990r. o samorządzie gminnym (Dz. U. z 2023 r. poz. 40, 572, 1463, 1688).

Zgodnie z wyżej wskazanymi przepisami prawnymi, niniejsza Strategia zawiera następujące elementy:

1. wnioski z diagnozy,
2. cele strategiczne rozwoju w wymiarze społecznym, gospodarczym i przestrzennym,
3. kierunki działań podejmowanych dla osiągnięcia celów strategicznych,
4. oczekiwane rezultaty planowanych działań, w tym w wymiarze przestrzennym, oraz wskaźniki ich osiągnięcia,
5. model struktury funkcjonalno-przestrzennej gminy,
6. ustalenia i rekomendacje w zakresie kształtowania i prowadzenia polityki przestrzennej w gminie,
7. obszary strategicznej interwencji określone w strategii rozwoju województwa wraz z zakresem planowanych działań,
8. system realizacji strategii, w tym wytyczne do sporządzania dokumentów wykonawczych,
9. ramy finansowe i źródła finansowania.

Dla niniejszej Strategii nie opracowano rozdziału „Obszary strategicznej interwencji kluczowe dla gminy” gdyż na terenie Gminy Golub-Dobrzyń nie zostały takie obszary zdefiniowane.

Integralną częścią Strategii jest **„Diagnoza sytuacji społecznej, gospodarczej i przestrzennej Gminy Golub-Dobrzyń na potrzeby opracowania Strategii Rozwoju Gminy Golub-Dobrzyń na lata 2023-2029”**, stanowiąca załącznik nr 1 do Strategii. Diagnoza pozwoliła przygotować ogólną ocenę stanu istniejącego obecnie w Gminie oraz określić jej mocne i słabe strony oraz szanse i zagrożenia. Stanowiła ona punkt wyjścia całego procesu planowania strategicznego.

Głównym celem Strategii jest umożliwienie i sprzyjanie efektywnemu, prawidłowemu i szybkiemu rozwojowi Gminy zgodnie z przyjętym planem. Dokument wspiera pozytywne zmiany zachodzące na obszarze Gminy i pomaga w minimalizowaniu lub przezwyciężaniu pojawiających się barier. W tym kontekście istotna jest współpraca z innymi jednostkami samorządu terytorialnego. Dokument ten ułatwia lokalnym władzom rozwiązywanie problemów gospodarczych, społecznych, ekologicznych i prawnych oraz pozwala na racjonalne organizowanie przyszłych działań. Opracowanie strategii jest ponadto ważne z punktu widzenia możliwości ubiegania się o środki zewnętrzne – krajowe i zagraniczne, w tym środki z Unii Europejskiej.

W proces tworzenia Strategii włączeni zostali mieszkańcy, którzy mieli możliwość wypowiedzieć się na temat postrzegania jakości życia na terenie gminy oraz na temat swoich oczekiwań w zakresie kierunków rozwoju gminy w latach obowiązywania Strategii w przeprowadzonej **ankiecie. Raport z ankiet** stanowi załącznik nr 2 do Strategii. Ponadto dnia 07.02.2023 roku zostało zorganizowane spotkanie konsultacyjne, podczas którego zaprezentowano wyniki diagnozy oraz zdefiniowano kierunki rozwoju Gminy.

Do pracy nad Strategią wyznaczeni zostali przede wszystkim Referat Biuro Rozwoju i Wsparcia Inwestycji i Samodzielne stanowisko ds. zamówień publicznych, promocji, kultury, sportu i organizacji pozarządowych. Ponadto w pracach nad Strategią brali udział przedstawiciele jednostek podległych oraz reprezentanci różnych środowisk działających na terenie Gminy Golub-Dobrzyń.

Przy opracowywaniu strategii wykorzystano metodę ekspercką i uspołecznioną planowania strategicznego. Strategia została przygotowana w oparciu o dokumentację oraz analizę danych statystycznych i informacji jakich dostarczyły konsultacje i spotkania robocze z przedstawicielami wszystkich środowisk Gminy, a także dokumenty strategiczne.

Dokument uwzględnia wnioski i sugestie sformułowane w wyniku przeprowadzonych konsultacji.

Rozdział I. Wnioski z diagnozy

1.1. Wnioski z diagnozy dla Gminy Golub-Dobrzyń – analiza SWOT

Bazą dla formułowania celów strategicznych są wnioski wyciągnięte z etapu diagnostycznego. Najpopularniejszą metodą oceny stanu obecnego Gminy jest analiza SWOT. Nazwa tej metody wywodzi się od pierwszych liter angielskich słów – silne strony (strengths), słabe strony (weakness), szanse (opportunities) i zagrożenia (threats) – jednocześnie stanowią one pole do przyporządkowania czynników mogących mieć wpływ na powodzenie planu strategicznego.

Opierając się na wnioskach z przeprowadzonej diagnozy w sferach społecznej, gospodarczej i przestrzennej, zidentyfikowano poszczególne elementy analizy SWOT – silne i słabe strony (cechy Gminy, czynniki zależne od jej decyzji) oraz szanse i zagrożenia (czynniki zewnętrzne, niezależne od Gminy, pojawiające się w otoczeniu).

Wyniki analizy SWOT są punktem wyjścia do opracowania wyzwań rozwojowych lub scenariuszy rozwoju, próbujących opisywać prawdopodobne procesy w zależności od tego, jakie zostaną zastosowane rozwiązania bądź, które z czynników zewnętrznych (zagrożenia, szanse), urzeczywistnią się. Następnym wyborem jednego z takich scenariuszy będzie określony schemat celów.

Kolejnym etapem będzie ocena ważności poszczególnych czynników i wybór tych, które będą mieć dla procesów rozwoju Gminy priorytetowe znaczenie. Taką uporządkowaną analizę stopnia oddziaływania poszczególnych czynników na siebie wzajemnie i prognostycznych skutków takich relacji traktuje się jako punkt wyjścia do sformułowania strategii i celów rozwoju gminy.

Schemat 1. Analiza SWOT



Źródło: Opracowanie własne

Analiza SWOT dla Gminy Golub-Dobrzyń została opracowana dla każdej z przebadanych sfer osobno i przedstawiona w kolejnych podrozdziałach w ujęciu tabelarycznym.

1.2. Wnioski z diagnozy dla sfery społecznej

Tabela 1. Analiza SWOT w sferze społecznej

Sfera społeczna	
Mocne strony	Słabe strony
<p>Wzrastająca liczba mieszkańców Gminy</p> <p>Aktywna działalność Biblioteki Publicznej</p> <p>Dość dobrze rozwinięta infrastruktura obiektów sportowych oraz rekreacyjnych</p> <p>Dobre wyniki egzaminu ósmoklasisty</p> <p>Aktywna działalność GOPS</p> <p>Spora liczba organizacji pozarządowych na terenie Gminy i dobra współpraca z nimi</p> <p>Aktywna działalność świetlic wiejskich</p> <p>Aktywna działalność klubów przyszkolnych (Uczniowskie Kluby Sportowe i Ludowe Zespoły Sportowe)</p>	<p>Spadająca liczba osób w wieki przedprodukcyjnym i produkcyjnym</p> <p>Starzejące się społeczeństwo</p> <p>Niski odsetek dzieci objętych opieką w żłobkach</p> <p>Niewystarczająca liczba miejsc w przedszkolach</p> <p>Wysoki odsetek ludzi korzystających ze świadczeń pomocy społecznej z powodu ubóstwa i bezrobocia</p> <p>Wzrastająca liczba interwencji policji</p> <p>Słabo rozwinięta infrastruktura obiektów przyszkolnych (sale gimnastyczne etc.)</p>
Szanse	Zagrożenia
<p>Zwiększenie aktywności społecznej i kulturalnej mieszkańców</p> <p>Możliwość wykorzystania dotacji zewnętrznych na realizację projektów o charakterze społecznym i edukacyjnym</p> <p>Zachęcenie inwestorów do tworzenia nowych miejsc pracy</p>	<p>Ubożenie społeczeństwa</p> <p>Brak szans na rozwój i perspektyw dla dzieci w wieku ponadpodstawowym (odpływ zdolnej młodzieży z Gminy)</p> <p>Skutki pandemii i wojny wpływające na wzrost bezrobocia, załamanie dochodów gospodarstw domowych, a w konsekwencji poszerzenie się sfery ubóstwa</p>

Źródło: Opracowanie własne

1.3. Wnioski z diagnozy dla sfery przestrzennej

Tabela 2. Analiza SWOT w sferze przestrzennej

Sfera przestrzenna	
Mocne strony	Słabe strony
<p>Wysokiej jakości gleby w północnej i południowej części Gminy</p> <p>Wysoka lesistość</p> <p>Liczne formy ochrony przyrody</p> <p>Dobre warunki do rozwoju turystyki i rekreacji</p> <p>Dużo szlaków turystycznych</p> <p>Sporo zabytków</p> <p>Dobrze rozwinięta sieć dróg pieszo-rowerowych</p> <p>Dobrze rozwinięta infrastruktura drogowa</p> <p>Wysoki stopień zwodociągowania</p> <p>Dobrze rozwinięta infrastruktura OZE</p> <p>Wysoka świadomość ekologiczna młodzieży</p> <p>Położenie w otoczeniu miasta Golub-Dobrzyń</p>	<p>Średni stopień skanalizowania</p> <p>Bardzo niski stopień pokrycia obszaru gminy siecią gazową</p> <p>Wzrastająca ilość odpadów</p> <p>Mała liczba mieszkań komunalnych</p>
Szanse	Zagrożenia
<p>Dobre warunki do rozwoju rolnictwa w północnej i południowej części Gminy</p> <p>Rozwój walorów turystycznych i rekreacyjnych</p> <p>Możliwość wykorzystania dotacji zewnętrznych na realizację projektów o charakterze infrastrukturalnym</p> <p>Inwestycje w drogi lokalne i drogi pieszo-rowerowe</p> <p>Potencjał do rozwoju energetyki opartej na OZE</p> <p>Korzystne warunki do rozwoju osiedlowej-podmiejskiej zabudowy mieszkaniowej jednorodzinnej</p>	<p>Zmieniający się klimat</p> <p>Zmieniające się przepisy prawne</p>

Źródło: Opracowanie własne

1.4. Wnioski z diagnozy dla sfery gospodarczej

Tabela 3. Analiza SWOT w sferze gospodarczej

Sfera gospodarcza	
Mocne strony	Słabe strony
<p>Wzrastająca liczba podmiotów gospodarczych</p> <p>Występowanie terenów inwestycyjnych na obszarze Gminy – Park Przemysłowo-Technologiczny we Wrockach</p> <p>Korzystne warunki do prowadzenia działalności rolniczej w północnej i południowej części Gminy</p> <p>Zmniejszające się zadłużenie Gminy</p>	<p>Dość wysoka stopa bezrobocia – minimalnie niższa niż w powiecie golubsko-dobrzyńskim, jednak zdecydowanie wyższa niż średnia dla województwa</p> <p>Wysokie bezrobocie wśród kobiet</p>
Szanse	Zagrożenia
<p>Zmiana mentalności odnośnie podejmowania własnej działalności gospodarczej</p> <p>Podnoszenie kwalifikacji/przekwalifikowywanie osób bezrobotnych</p>	<p>Możliwość pogorszenia się sytuacji finansowej Gminy w przyszłości</p> <p>Pogłębiające się bezrobocie</p> <p>Brak podejmowania działań aktywizujących osoby bezrobotne w przyszłości</p> <p>Brak oferty edukacyjnej dającej możliwości przekwalifikowania się/podnoszenia kwalifikacji</p> <p>Zmieniające się przepisy w prawie dotyczące prowadzenia działalności gospodarczej</p>

Źródło: Opracowanie własne

Rozdział II.

Cele strategiczne rozwoju w wymiarze społecznym, gospodarczym i przestrzennym

Wnioski z wykonanej diagnozy stały się podstawą dla opracowania części programowej strategii rozwoju gminy, która zawiera najważniejsze założenia polityki rozwoju lokalnego.

Cel definiowany jest jako stan/efekt/sytuacja/rozwiązanie problemu, do którego się dąży, czemu coś ma służyć. Opisuje on przejście od sytuacji zastanej, wyjściowej (zdiagnozowanej) do sytuacji pożądanej. Cele rozwojowe opisują stan docelowy, który powstanie w wyniku wdrożenia strategii rozwoju. Powinny one pozostawać w ścisłej relacji z wnioskami z diagnozy. Jednocześnie realizują one wizję rozwoju, którą obrazuje model struktury funkcjonalno-przestrzennej gminy. Wizja opisuje pożądany stan gminy w perspektywie długookresowej.

Cele strategiczne mają charakter długofalowy, przedstawiają generalny kierunek postępowania w realizacji planowanej wizji rozwoju gminy. Odpowiadają one ponadto na ogólne pytanie „co chcemy osiągnąć?”.

Cele operacyjne dotyczą średniego horyzontu czasowego, określając narzędzia i sposoby realizacji celów strategicznych, jednocześnie odpowiadając na pytanie: „jak to chcemy osiągnąć?”.

Ważne jest, by cele, a następnie kierunki działań odpowiadały na potrzeby rozwojowe gminy i:

- rozwiązywały najważniejsze problemy,
- zmniejszały bariery rozwojowe,
- wzmacniały potencjał lokalny,
- wykorzystywały zasoby własne i szanse pojawiające się w otoczeniu,
- łączyły działania z różnych dziedzin w zintegrowane projekty.

Cele formułowane są w odpowiedzi na problemy (słabe strony, zagrożenia), które zidentyfikowano na etapie diagnostycznym oraz dla lepszego wykorzystania istotnych zasobów i potencjałów gminy (mocne strony, szanse). Każdy z celów powinien być określony w sposób SMART:

- SPECIFIC – konkretny, określony, jasno zdefiniowany, dokładny,
- MEASURABLE – mierzalny, możliwy do wyrażenia w przyjętych jednostkach miary,
- ATTAINABLE – osiągalny, możliwy do zrealizowania, niekiedy odczytywany jeszcze jako ACCEPTABLE – akceptowalny (przez wielu współpracujących podmiotów) oraz AMBITIOUS – ambitny,
- REALISTIC – realistyczny przy istniejących zasobach, a także RELEVANT – istotny z punktu widzenia celów interwencji,
- TIME-BOUNDED – zdefiniowany, określony w czasie, a także TRACKABLE – możliwy do śledzenia.

Zidentyfikowane w analizie SWOT, zarówno problemy, jak i mocne strony wymagają określenia celów strategicznych dla Gminy Golub-Dobrzyń, które stanowią bezpośrednią odpowiedź na istniejące tam trudności rozwojowe i potencjały. To właśnie te cele pomagają określić kierunki rozwoju Gminy.

Niniejsza strategia wyznacza cele strategiczne osobno dla każdej z trzech analizowanych sfer, tj.:

- dla sfery społecznej,
- dla sfery przestrzennej,
- dla sfery gospodarczej.

Realizacja celów strategicznych możliwa będzie poprzez zdefiniowanie, a następnie osiągnięcie konkretnych celów operacyjnych.

W wizji Gminy Golub-Dobrzyń w 2029 roku założono uzyskanie określonego stanu jej rozwoju, gdzie wskazano na rozwiniętą ofertę edukacyjną, kulturalną, sportową i zdrowotną oraz na dostosowanie infrastruktury technicznej do potrzeb i określonych standardów. Ponadto zaplanowano rozwój przedsiębiorczości oraz aktywizację zawodową mieszkańców. W ten sposób zostały wyłonione najważniejsze „wyzwania” stojące przed Gminą Golub-Dobrzyń, zarówno w obszarze społecznym, przestrzennym, jak i gospodarczym.

Działania w sferze społecznej nie ograniczają się jedynie do zapewnienia samej infrastruktury zaspokajającej potrzeby socjalne, edukacyjne czy kulturalne ludności. W grę wchodzi również działania „miękkie” w zakresie m.in. edukacji, czy usług społecznych. Ponadto znajdują się tu także działania zmierzające do szeroko pojętego aktywizowania mieszkańców.

Spełnienie wizji będzie wymagało zrealizowania poszczególnych działań we wszystkich obszarach aktywności Gminy Golub-Dobrzyń. Stąd konieczność określenia celów strategicznych, których osiągnięcie zagwarantuje wypełnienie wizji.

Na podstawie informacji uzyskanych w wyniku diagnozy obszaru, ankiet, analizy SWOT oraz spotkań konsultacyjnych wypracowano szkielet Strategii, który złożony jest z trzech celów strategicznych, których uszczegółowieniem będą z kolei cele operacyjne, do których będą przypisane określone kierunki działań.

W poniższej tabeli przedstawiono cel strategiczny oraz cele operacyjne w sferze społecznej:

Tabela 4. Cel strategiczny i cele operacyjne w sferze społecznej

CEL STRATEGICZNY I:		
Rozwój oferty w zakresie edukacji, kultury, sportu i zdrowia		
	Lp.	Cel operacyjny
SFERA SPOŁECZNA	I.1	Wzrost poziomu usług społecznych i nauczania poprzez rozwój infrastruktury i oferty edukacyjnej
	I.2	Zwiększenie oferty usług dla osób wymagających wsparcia
	I.3	Wsparcie kulturalnej i sportowej aktywności w Gminie
	I.4	Organizacja porządku i bezpieczeństwa publicznego w Gminie
	I.5	Podniesienie poziomu ochrony zdrowia
	I.6	Cyfryzacja usług publicznych

Źródło: Opracowanie własne

Rozwój lokalny i regionalny nie wynika wyłącznie z inwestowania w infrastrukturę. Szczególnie ważnym komponentem jest potencjał kapitału ludzkiego i odpowiednie jego wykorzystanie. Zdolność społeczności lokalnej do integracji i samoorganizacji gwarantuje jednostce trwały rozwój będący odpowiedzią na potrzeby mieszkańców. Tworzenie warunków dla zwiększania aktywności i integracji społecznej powinno stanowić ważny element w planowaniu przyszłości Gminy i jej mieszkańców. Pobudzenie aktywności społeczności lokalnej pozwoli na aktywne włączenie mieszkańców w działania na rzecz najbliższego otoczenia. Przyczyni się tym samym do zwiększania konsekwentnego wysokiego potencjału miejsca zamieszkania. Pozwoli także na wypracowanie właściwych narzędzi współpracy i partnerstwa rozumianego jako płaszczyzna współpracy władz gminnych, organizacji (stowarzyszeń) działających na terenie gminy, środowisk związanych z lokalną przedsiębiorczością oraz gmin ościennych.

W poniższej tabeli przedstawiono cel strategiczny oraz cele operacyjne w sferze przestrzennej:

Tabela 5. Cel strategiczny i cele operacyjne w sferze przestrzennej

CEL STRATEGICZNY II:		
Rozwój infrastruktury technicznej, w tym rozwiązań proekologicznych		
	Lp.	Cel operacyjny
SFERA PRZESTRZENNA	II.1	Poprawa jakości zasobów mieszkaniowych
	II.2	Poprawa gospodarki wodnej, ściekowej i gospodarki odpadami
	II.3	Rozwój i poprawa infrastruktury transportowej
	II.4	Rozwijanie publicznych przestrzeni
	II.5	Rozwiązania proekologiczne w infrastrukturze

Źródło: Opracowanie własne

W obszarze związanym ze środowiskiem naturalnym zaplanowano przede wszystkim z zakresu ochrony środowiska, przeciwdziałające wzrostowi zanieczyszczeń na obszarze gminy i sprzyjające podnoszeniu świadomości ekologicznej.

Rozwój infrastruktury technicznej jest jednym z głównych czynników wpływających na stworzenie mieszkańcom właściwych warunków życia, a tym samym zagwarantowanie im określonego poziomu atrakcyjności pod względem miejsca zamieszkania.

W wyniku realizacji działań infrastrukturalnych można zagwarantować mieszkańcom wysoką, jakość życia, co w konsekwencji generuje rozwój społeczny a także gospodarczy obszaru. Zapewnienie odpowiedniej infrastruktury przyczyni się do podniesienia konkurencyjności Gminy, a także może stanowić doskonały argument zachęcający do osiedlania się nowych mieszkańców na jej terenie.

W poniższej tabeli przedstawiono cel strategiczny oraz cele operacyjne w sferze gospodarczej:

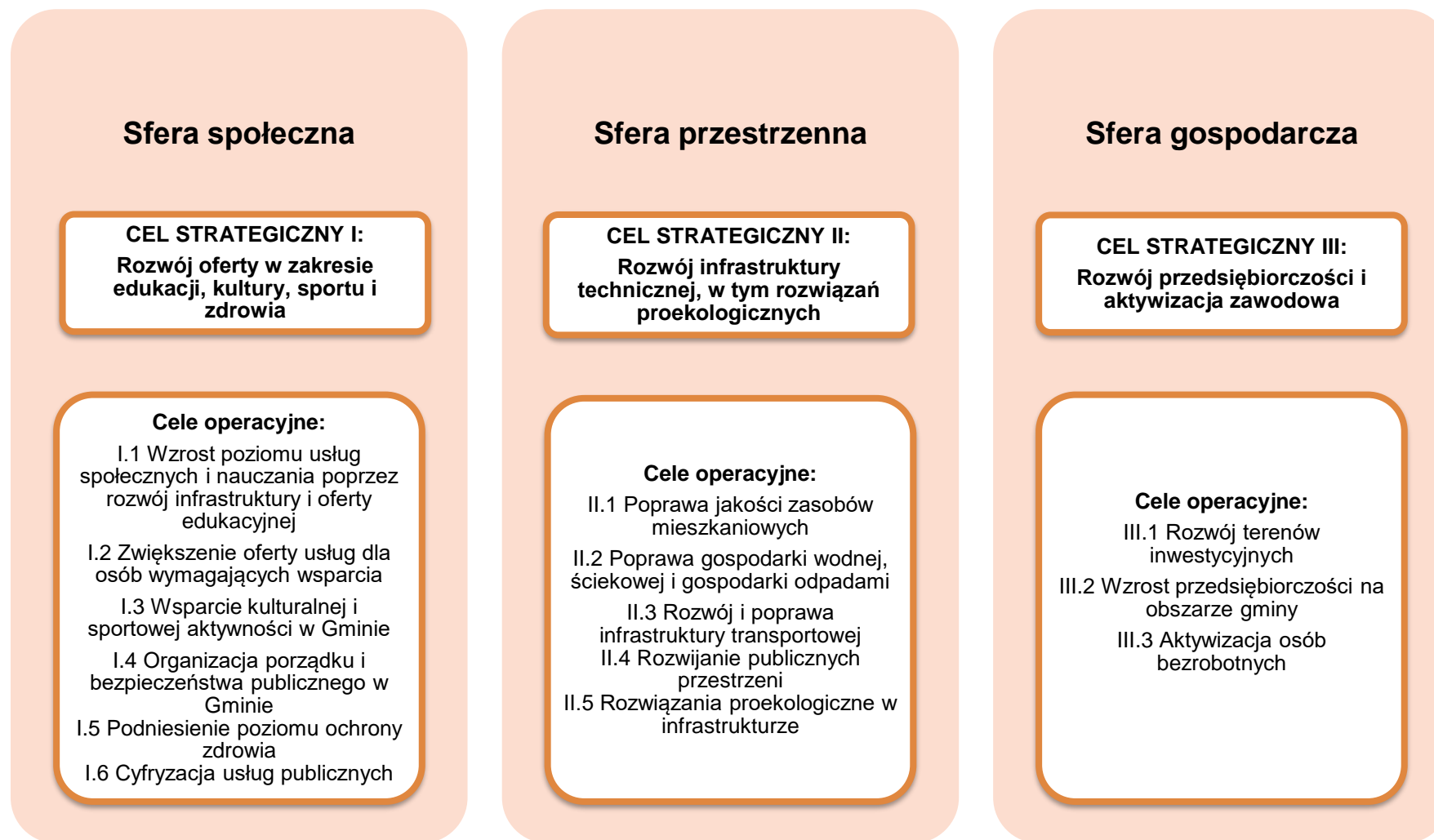
Tabela 6. Cel strategiczny i cele operacyjne w sferze gospodarczej

CEL STRATEGICZNY III:		
Rozwój przedsiębiorczości i aktywizacja zawodowa		
	Lp.	Cel operacyjny
SFERA GOSPODARCZA	III.1	Rozwój terenów inwestycyjnych
	III.2	Wzrost przedsiębiorczości na obszarze gminy
	III.3	Aktywizacja osób bezrobotnych

Źródło: Opracowanie własne

Bezpośrednio realizacja tego celu strategicznego oraz celów operacyjnych ma spowodować rozwój lokalnej przedsiębiorczości. Będzie to sprzyjało wzrostowi konkurencyjności gospodarczej gminy mierzonej wartością wytworzonych dóbr i usług oraz bezpośrednio i pośrednio wzrostowi przedsiębiorczości. Sam proces stymulowania rozwoju działalności gospodarczej podniesie również atrakcyjność inwestycyjną gminy. Punktem wyjścia realizacji tego celu będą wewnętrzne zasoby posiadane przez gminę.

Schemat 2. Cele strategiczne rozwoju w wymiarze społecznym, gospodarczym i przestrzennym



Źródło: Opracowanie własne

Rozdział III.

Kierunki działań podejmowanych dla osiągnięcia celów strategicznych

Strategia oprócz wskazania celów strategicznych i podporządkowanych im celów operacyjnych, pokazuje również kierunki działań bądź, jeśli to możliwe, konkretne działania. Podstawą ich określania jest identyfikacja kluczowych zmian, które niezbędne są do realizacji założonych celów.

Kierunki działań wskazują zaplanowane do realizacji rodzaje przedsięwzięć, które podejmowane będą przez samorząd oraz jego partnerów publicznych, społecznych i gospodarczych. Ponadto służą one realizacji założonych celów i są podstawą wdrażania strategii.

Kierunki działań niezbędne do przeprowadzenia, aby osiągnąć postawione sobie cele przedstawiono w poniższej tabeli.

Tabela 7. Planowane kierunki działań

Lp.	Kierunki działań
Cel strategiczny I. Rozwój oferty w zakresie edukacji, kultury, sportu i zdrowia	
Cel operacyjny I.1. Wzrost poziomu usług społecznych i nauczania poprzez rozwój infrastruktury i oferty edukacyjnej	
I.1.1.	Rozwój żłobków
I.1.2.	Adaptacja pomieszczeń Zespołu Szkolno-Przedszkolnego w Gałczewie na żłobek
I.1.3.	Rozwój oferty zajęć dla dzieci przedszkolnych
I.1.4.	Przebudowa, rozbudowa i modernizacja przedszkoli na terenie gminy m.in. w Gałczewie
I.1.5.	Rozwój oferty zajęć dodatkowych dla dzieci w szkołach
I.1.6.	Doposażenie pracowni przedmiotowych
I.1.7.	Rozwój infrastruktury wokół budynków szkół
I.1.8.	Rozbudowa zespołów szkolno-przedszkolnych i Szkół Podstawowych na terenie gminy m.in. w Ostrowitem
I.1.9.	Szkolenia dla nauczycieli
Cel operacyjny I.2. Zwiększenie oferty usług dla osób wymagających wsparcia	
I.2.1.	Zapewnienie ciągłości działania i rozszerzenie oferty Dziennego Domu Pobytu „GRODNO”
I.2.2.	Rozwój usług opiekuńczych dla osób starszych na terenie gminy np. opaski życia dla seniorów
I.2.3.	Dostosowanie obiektów użyteczności publicznej do potrzeb osób niepełnosprawnych, w tym zakup nieruchomości (m.in. GOPS, Urząd Gminy, CUS, świetlice wiejskie)
I.2.4.	Zajęcia dla seniorów (m.in. Aktywni seniorzy Klubu Seniora w Paliwodziźnie)
I.2.5.	Likwidacja barier transportowych – zakup autobusu do przewozu osób niepełnosprawnych w Gminie Golub-Dobrzyń
Cel operacyjny I.3. Wsparcie kulturalnej i sportowej aktywności w Gminie	

I.3.1.	Stworzenie Gminnego Centrum Kultury w Zborze Ewangelickim w Ostrowitem
I.3.2.	Remonty, przebudowy, rozbudowy i modernizacje świetlic wiejskich na terenie gminy
I.3.3.	Stworzenie Klubu Młodzieżowego na terenie gminy
I.3.4.	Zatrudnienie animatorów w świetlicach wiejskich
I.3.5.	Rozwój oferty szkolnych, ludowych klubów sportowych i ludowych związków sportowych
I.3.6.	Przebudowa i budowa obiektów lekkoatletycznych, boiska sportowego, budynku technicznego, oświetlenia, ogrodzenia, układu komunikacyjnego i innej infrastruktury towarzyszącej
I.3.7.	Budowa boisk sportowych oraz infrastruktury towarzyszącej na terenie gminy
I.3.8.	Rozwój infrastruktury placów zabaw i siłowni zewnętrznych na obszarze gminy
I.3.9.	Rozbudowa, przebudowa lub remont bibliotek, centrów kultury, w tym m.in. zadanie pn.: „Nowoczesna biblioteka w Nowogrodzie”
I.3.10.	Finansowanie działalności organizacji pozarządowych
Cel operacyjny I.4. Organizacja porządku i bezpieczeństwa publicznego w Gminie	
I.4.1.	Rozwój systemu monitoringu na terenie gminy
I.4.2.	Doposażenie OSP działających na obszarze gminy
I.4.3.	Budowa garaży na samochody strażackie dla OSP Handlowy Młyn i OSP Macikowo
I.4.4.	Poprawa bezpieczeństwa użytkowników ruchu drogowego (przejścia dla pieszych, doświetlenie przejść dla pieszych, montaż urządzeń bezpieczeństwa ruchu drogowego, oznakowanie)
Cel operacyjny I.5. Podniesienie poziomu ochrony zdrowia	
I.5.1.	Realizacja programów profilaktycznych w ZOZ we Wrockach
I.5.2.	Doposażenie ZOZ we Wrockach
Cel operacyjny I.6 Cyfryzacja usług publicznych	
I.6.1.	Cyfrowy samorząd
Cel strategiczny II. Rozwój infrastruktury technicznej, w tym rozwiązań proekologicznych	
Cel operacyjny II.1. Poprawa jakości zasobów mieszkaniowych	
II.1.1.	Przebudowy, remonty i modernizacje budynków komunalnych
II.1.2.	Zwiększenie oferty mieszkaniowej na terenie Gminy Golub-Dobrzyń. Rozwój budownictwa wielorodzinnego oraz zorganizowanych przestrzeni osiedli podmiejskich (zabudowa skoordynowana funkcjonalnie i infrastrukturalnie z miastem Golub-Dobrzyń)
Cel operacyjny II.2. Poprawa gospodarki wodnej, ściekowej i gospodarki odpadami	
II.2.1.	Budowa sieci kanalizacyjnej na obszarze gminy
II.2.2.	Przebudowa stacji uzdatniania wody na obszarze gminy m.in. w Nowogrodzie, Gałczewie, Nowejwsi, Wrocki

II.2.3.	Kontynuacja działań w zakresie budowy przydomowych oczyszczalni ścieków na obszarze gminy
II.2.4.	Modernizacja oczyszczalni ścieków na obszarze gminy m.in. Ostrowite, Wrocki
II.2.5.	Modernizacja i prowadzenie działań edukacyjnych w PSZOK w Białkowie oraz na obszarze gminy
II.2.6.	Unieszkodliwienie wyrobów zawierających azbest z terenu Gminy Golub-Dobrzyń
II.2.7.	Przebudowa i rozbudowa gminnych sieci wodociągowych na obszarze gminy
II.2.8.	Odtworzenie i modernizacja urządzeń melioracyjnych na terenie Gminy Golub-Dobrzyń
II.2.9.	Zagospodarowanie wody opadowej, budowa zbiorników retencyjnych
II.2.10.	Usuwanie folii rolniczych
Cel operacyjny II.3. Rozwój i poprawa infrastruktury transportowej	
II.3.1.	Budowa, przebudowa i remont dróg oraz mostów na obszarze gminy
II.3.2.	Budowa i przebudowa dróg dla rowerów, ścieżek rowerowych oraz ciągów pieszo-rowerowych i chodników na terenie Gminy Golub-Dobrzyń wraz z infrastrukturą towarzyszącą m.in. wiaty
II.3.3.	Finansowanie przewozów autobusowych
II.3.4.	Modernizacja przystanków autobusowych wraz z towarzyszącą infrastrukturą i miejsc parkingowych
Cel operacyjny II.4. Rozwijanie publicznych przestrzeni	
II.4.1.	Budowa, przebudowa i wymiana oświetlenia ulicznego na terenie gminy
II.4.2.	Rozbudowa infrastruktury szlaków turystycznych na obszarze gminy
II.4.3.	Oznakowanie szlaków turystycznych i opracowanie przewodnika turystycznego
II.4.4.	Przebudowa, remont, renowacja obiektów zabytkowych na terenie gminy. Rewitalizacja obszarów zabytkowych
II.4.5.	Rozwój infrastruktury obszarów, w których funkcjonowały zlikwidowane PGR w granicach gminy wiejskiej Golub-Dobrzyń
II.4.6.	Odnowa przestrzeni publicznych na terenie Gminy Golub-Dobrzyń np. nasadzenia drzew i krzewów, rewitalizacja parków, odnowa obiektów sakralnych (przydrożne figurki i krzyże)
II.4.7.	Zagospodarowanie terenów wokół zbiorników wodnych m.in. jeziora Grodno, Owieczkowo i wzdłuż rzeki Drwęcy
Cel operacyjny II.5. Rozwiązania proekologiczne w infrastrukturze	
II.5.1.	Termomodernizacja obiektów użyteczności publicznej, w tym ZOZ we Wrockach
II.5.2.	Budowa instalacji OZE na budynkach mieszkalnych i użyteczności publicznej oraz w ich obrębie
II.5.3.	Budowa farm fotowoltaicznych na gruntach gminnych oraz budowa mikroinstalacji fotowoltaicznych, dla zabezpieczenia potrzeb infrastruktury i obiektów gminnych (szkoły, świetlice wiejskie)
II.5.4.	Golubsko-Dobrzyński Klaster Energetyczny
II.5.5.	Budowa stacji ładowania pojazdów elektrycznych

II.5.6.	Instalacja mierników czystości powietrza
II.5.7.	Wymiana źródeł ogrzewania obiektów gminnych na ekologiczne
II.5.8.	Zachęcanie mieszkańców do wymiany źródeł ogrzewania na ekologiczne np. prowadzenie punktu konsultacji programu czyste powietrze, organizowanie konkursów
II.5.9.	Zakup autobusów/busów elektrycznych
II.5.10.	Podłączenie obiektów gminnych do sieci gazowej
Cel strategiczny III. Rozwój przedsiębiorczości i aktywizacja zawodowa	
Cel operacyjny III.1. Rozwój terenów inwestycyjnych	
III.1.1.	Sprzedaż działek dla inwestorów na terenie Parku Przemysłowo-Technologicznego we Wrockach (w tym oferty internetowe)
III.1.2.	Pozyskanie i dostosowanie nowych terenów pod park przemysłowy i rozwój przedsiębiorstw
III.1.3.	Rozwój przedsiębiorstw – wynajem pomieszczeń w Inkubatorze Przedsiębiorczości w Sokołowie (w tym oferty internetowe, zatrudnienie kierownika inkubatora itp.)
Cel operacyjny III.2. Wzrost przedsiębiorczości na obszarze gminy	
III.2.1.	Rozwój i funkcjonowanie inkubatora przedsiębiorczości w Sokołowie
Cel operacyjny III.3. Aktywizacja osób bezrobotnych	
III.3.1.	Działania w zakresie aktywizacji osób bezrobotnych

Źródło: *Opracowanie własne*

Rozdział IV.

Oczekiwane rezultaty planowanych działań, w tym w wymiarze przestrzennym, oraz wskaźniki ich osiągnięcia

Strategia definiuje oczekiwane rezultaty planowanych działań oraz wskaźniki ich osiągnięcia wraz ze wskazaniem źródeł ich pomiaru. Rezultaty to efekt planowanych działań, zmiany pożądane w kontekście podejmowanych interwencji. Rezultaty, tak jak cele są weryfikowalne i mierzalne. Oznacza to określenie rezultatów planowanych działań w ujęciu wskaźnikowym.

Wskaźniki to ważny element strategii przyczyniający się do jej efektywnej realizacji. Wskaźniki pokazują stopień realizacji przyjętych celów, opisanych za pomocą mierników.

Wskaźnik jest zmienną, która może przyjmować różne wartości, pozostającą w stałym związku z cechami analizowanych obiektów czy stanów rzeczy. Wskaźnik określa się jako miarę celu, który ma zostać osiągnięty, zaangażowanych zasobów, uzyskanego efektu, miernik jakości lub zmienną kontekstową.

Wskaźniki dla zaplanowanych działań określono z uwzględnieniem ich kształtowania się w czasie i przestrzeni, co pozwala na bieżący monitoring planowanych działań i lepsze ukierunkowanie na osiągnięcie założonych celów strategicznych.

Dla wszystkich wcześniej zdefiniowanych kierunków działań określono planowane rezultaty ich przeprowadzenia oraz wskaźniki wraz ze sposobem ich monitorowania, czyli podaniem źródła informacji, skąd wynikać będzie planowana do osiągnięcia wartość wskaźnika.

W poniższej tabeli dla każdego z zaplanowanych przedsięwzięć przypisano konkretne wskaźniki oraz źródła ich pomiaru.

Tabela 8. Planowane kierunki działań

Lp.	Kierunki działań	Rezultaty	Wskaźniki	Źródła pomiaru wskaźnika
Cel strategiczny I. Rozwój oferty w zakresie edukacji, kultury, sportu i zdrowia				
Cel operacyjny I.1. Wzrost poziomu usług społecznych i nauczania poprzez rozwój infrastruktury i oferty edukacyjnej				
I.1.1.	Rozwój żłobków	1. Zapewnienie usług dla dzieci w żłobku	1. Liczba usług dla dzieci do lat 3 – 1 szt. 2. Liczba osób korzystających z usług żłobka – 24 osób/rok	- Ewidencja dzieci/lista obecności
I.1.2.	Adaptacja pomieszczeń Zespołu Szkolno-Przedszkolnego w Gałczewie na żłobek	1. Zapewnienie opieki dla dzieci w żłobku 2. Zwiększenie ilości infrastruktury społecznej służącej dzieciom	1. Liczba powstałych żłobków – 1 szt. 2. Liczba osób korzystających z nowo powstałego żłobka – 14 osób/rok	- Protokół odbioru robót budowlanych - Ewidencja dzieci/lista obecności
I.1.3.	Rozwój oferty zajęć dla dzieci przedszkolnych	1. Wzrost jakości edukacji przedszkolnej	1. Liczba rodzajów zajęć dodatkowych – 4 szt. 2. Liczba dzieci korzystających z zajęć dodatkowych – 60 osób	- Raport z realizacji zajęć dodatkowych w przedszkolu
I.1.4.	Przebudowa, rozbudowa i modernizacja przedszkoli na terenie gminy m.in. w Gałczewie	1. Wzrost jakości infrastruktury przedszkolnej	1. Liczba przebudowanych /rozbudowanych/ zmodernizowanych przedszkoli – 2 szt.	- Protokoły odbioru prac budowlanych
I.1.5.	Rozwój oferty zajęć dodatkowych dla dzieci w szkołach	1. Wzrost poziomu nauczania w szkołach 2. Poprawa wyników na egzaminach ósmoklasisty	1. Liczba rodzajów zajęć dodatkowych – 5 szt. 2. Liczba dzieci korzystających z zajęć dodatkowych – 300 osób	- Raport z realizacji zajęć dodatkowych w szkole
I.1.6.	Doposażenie pracowni przedmiotowych	1. Wzrost poziomu nauczania w szkołach 2. Poprawa wyników na egzaminach ósmoklasisty	1. Liczba doposażonych pracowni przedmiotowych – 12 szt.	- Protokół odbioru
I.1.7.	Rozwój infrastruktury wokół budynków szkół	1. Poprawa stanu infrastruktury szkolnej	1. Liczba stworzonych obiektów małej architektury przy budynkach szkolnych – 7 szt.	- Protokoły odbioru prac budowlanych

I.1.8.	Rozbudowa zespołów szkolno-przedszkolnych i Szkół Podstawowych na terenie gminy m.in. w Ostrowitem	1. Wzrost jakości infrastruktury szkolno-przedszkolnej	1. Liczba rozbudowanych obiektów – 1 szt.	- Protokoły odbioru prac budowlanych
I.1.9.	Szkolenia dla nauczycieli	1. Wzrost poziomu nauczania w szkołach 2. Wzrost poziomu kompetencji nauczycieli 3. Poprawa wyników na egzaminach	1. Liczba zorganizowanych szkoleń dla kadry nauczycielskiej – 6 szt. 2. Liczba nauczycieli korzystających ze szkoleń – 30 osób	- Ewidencja osób korzystających ze szkoleń
Cel operacyjny I.2. Zwiększenie oferty usług dla osób wymagających wsparcia				
I.2.1.	Zapewnienie ciągłości działania i rozszerzenie oferty Dziennego Domu Pobytu „GRODNO”	1. Zapewnienie odpowiedniej opieki osobom potrzebującym wsparcia 2. Odciążenie rodzin osób potrzebujących wsparcia w opiece nad nimi 3. Poprawa jakości życia osób objętych usługami	1. Liczba funkcjonujących DDP – 1 szt. 2. Liczba osób korzystających z DDP – 30 osób	- Ewidencja osób korzystających z usług DDP
I.2.2.	Rozwój usług opiekuńczych dla osób starszych na terenie gminy np. opaski życia dla seniorów	1. Rozwój oferty społecznej dla mieszkańców 2. Zapewnienie dostępu do dobrej jakości usług społecznych	1. Liczba usług opiekuńczych dla osób starszych – 40 szt. 2. Liczba osób objętych wsparciem w zakresie usług opiekuńczych – 40 osób/rok	- Ewidencja osób korzystających z usług opiekuńczych
I.2.3.	Dostosowanie obiektów użyteczności publicznej do potrzeb osób niepełnosprawnych, w tym zakup nieruchomości (m.in. GOPS, Urząd Gminy, CUS, świetlice wiejskie)	1. Zapewnienie dostępu do obiektów użyteczności publicznej dla osób niepełnosprawnych	1. Liczba dostosowanych obiektów użyteczności publicznej do potrzeb osób niepełnosprawnych – 6 szt.	- Protokół odbioru prac budowlanych
I.2.4.	Zajęcia dla seniorów (m.in. Aktywni seniorzy Klubu Seniora w Paliwodziźnie)	1. Stworzenie atrakcyjnej oferty spędzania czasu wolnego dla seniorów 2. Wzrost poczucia własnej wartości u seniorów 3. Wzrost aktywizacji społecznej	1. Liczba usług społecznych dla osób zagrożonych wykluczeniem społecznym – 21 szt. 2. Liczba osób objętych wsparciem w zakresie aktywizacji społecznej – 355	- Rejestr osób objętych wsparciem w zakresie usług społecznych dla osób zagrożonych wykluczeniem społecznym

		seniorów	osób/rok	
I.2.5.	Likwidacja barier transportowych - zakup autobusu do przewozu osób niepełnosprawnych w Gminie Golub-Dobrzyń	1. Zapewnienie usługi transportu dla osób potrzebujących wsparcia 2. Poprawa jakości życia osób objętych usługami	1. Liczba zakupionych autobusów do przewozu osób niepełnosprawnych – 1 szt. 2. Liczba osób niepełnosprawnych korzystających z usług transportowych – 20 os./rok	- Ewidencja osób niepełnosprawnych korzystających z usług transportowych
Cel operacyjny I.3. Wsparcie kulturalnej i sportowej aktywności w Gminie				
I.3.1.	Stworzenie Gminnego Centrum Kultury w Zborze Ewangelickim w Ostrowitem	1. Stworzenie atrakcyjnej infrastruktury spędzania czasu wolnego dla mieszkańców 2. Rozbudowa oferty kulturalnej gminy 3. Wzrost aktywności kulturalnej mieszkańców	1. Liczba wybudowanych obiektów – 1 szt. 2. Liczba osób korzystających z nowej oferty kulturalnej – 300 osób	- Protokół odbioru prac budowlanych - Ewidencja osób korzystających z oferty kulturalnej
I.3.2.	Remonty, przebudowy, rozbudowy i modernizacje świetlic wiejskich na terenie gminy	1. Stworzenie atrakcyjnej oferty spędzania czasu wolnego dla mieszkańców	1. Liczba wyremontowanych/ przebudowanych/ rozbudowanych/ zmodernizowanych świetlic wiejskich – 5 szt. 2. Liczba osób korzystających z wyremontowanych/ przebudowanych/ rozbudowanych/ zmodernizowanych świetlic wiejskich – 500 os./rok	- Protokół odbioru robót budowlanych - Ewidencja osób korzystających ze świetlic wiejskich
I.3.3.	Stworzenie Klubów Młodzieżowych na terenie gminy	1. Możliwość rozwoju zainteresowań wśród młodzieży z terenu gminy 2. Poszerzenie oferty spędzania wolnego czasu	1. Liczba utworzonych Klubów Młodzieżowych – 2 szt. 2. Liczba osób korzystających z Klubów Młodzieżowych – 30 os./rok	- Protokół odbioru robót budowlanych - Ewidencja osób korzystających z infrastruktury
I.3.4.	Zatrudnienie animatorów w świetlicach wiejskich	1. Stworzenie atrakcyjnej oferty spędzania czasu wolnego dla mieszkańców	1. Liczba zatrudnionych animatorów w świetlicach wiejskich – 6 osób 2. Liczba osób uczestniczących w zajęciach w świetlicach wiejskich – 120 os./rok	- Umowa o pracę/ umowa zlecenie z animatorami - Ewidencja osób uczestniczących w zajęciach w świetlicach wiejskich
I.3.5.	Rozwój oferty szkolnych, ludowych	1. Wsparcie instytucji sportowych	1. Liczba rodzajów ofert szkolnych, ludowych	- Rejestr przeprowadzonych

	klubów sportowych i ludowych związków sportowych	2. Wsparcie osób uprawiających sport	klubów sportowych i ludowych związków sportowych – 3 szt. 2. Liczba osób korzystających z oferty szkolnych, ludowych klubów sportowych i ludowych związków sportowych – 45 osób	zajęć - Ewidencja osób korzystających z zajęć
I.3.6.	Przebudowa i budowa obiektów lekkoatletycznych, boiska sportowego, budynku technicznego, oświetlenia, ogrodzenia, układu komunikacyjnego i innej infrastruktury towarzyszącej	1. Rozbudowa oferty sportowo-rekreacyjnej dla mieszkańców 2. Zapewnienie dostępu do dobrej jakości usług społecznych 3. Rozwój infrastruktury społecznej służącej mieszkańcom	1. Liczba wybudowanej nowej infrastruktury sportowej – 1 szt. 2. Liczba osób korzystających z wybudowanej infrastruktury sportowej – 155 os./rok	- Protokół odbioru robót budowlanych - Ewidencja osób korzystających z wybudowanej infrastruktury sportowej
I.3.7.	Budowa boisk sportowych oraz infrastruktury towarzyszącej na terenie gminy	1. Rozbudowa oferty sportowo-rekreacyjnej dla mieszkańców 2. Zapewnienie dostępu do dobrej jakości usług społecznych 3. Rozwój infrastruktury społecznej służącej mieszkańcom	1. Liczba wybudowanej nowej infrastruktury sportowej – 5 szt. 2. Liczba osób korzystających z wybudowanej infrastruktury sportowej – 400 os./rok	- Protokół odbioru robót budowlanych - Ewidencja osób korzystających z wybudowanej infrastruktury sportowej
I.3.8.	Rozwój infrastruktury placów zabaw i siłowni zewnętrznych na obszarze gminy	1. Rozbudowa oferty zabaw i rekreacji 2. Stworzenie nowego miejsca spędzania czasu wolnego 3. Zapewnienie dostępu do dobrej jakości usług społecznych 4. Rozwój infrastruktury społecznej służącej mieszkańcom	1. Liczba doposażonych i zmodernizowanych placów zabaw – 6 szt. 2. Liczba osób korzystających z doposażonych i zmodernizowanych placów zabaw – 600 os./rok	- Protokół odbioru robót budowlanych - Ewidencja osób korzystających z infrastruktury
I.3.9.	Rozbudowa, przebudowa lub remont bibliotek, centrów kultury, w tym m.in. zadanie pn.: „Nowoczesna biblioteka w Nowogrodzie”	1. Stworzenie atrakcyjnej infrastruktury spędzania czasu wolnego dla mieszkańców 2. Rozbudowa oferty kulturalnej gminy 3. Wzrost aktywności kulturalnej mieszkańców	1. Liczba rozbudowanych/ przebudowanych / wyremontowanych obiektów – 4 szt. 2. Liczba osób korzystających z nowej oferty kulturalnej – 400 osób	- Protokół odbioru prac budowlanych - Ewidencja osób korzystających z oferty kulturalnej
I.3.10.	Finansowanie działalności organizacji pozarządowych	1. Rozwój działalności organizacji pozarządowych na terenie gminy	1. Liczba organizacji pozarządowych z którymi Gmina współpracuje –10/rok	- Rejestr organizacji pozarządowych

Cel operacyjny I.4. Organizacja porządku i bezpieczeństwa publicznego w Gminie				
I.4.1.	Rozwój systemu monitoringu na terenie gminy	1. Wzrost poczucia bezpieczeństwa mieszkańców	1. Liczba miejsc, w których zamontowano system monitoringu – 3 szt.	- Protokół odbioru
I.4.2.	Doposażenie OSP działających na obszarze gminy	1. Wzrost poczucia bezpieczeństwa mieszkańców 2. Wzrost jakości usług świadczonych przez OSP	1. Liczba zakupionych samochodów OSP – 1 szt. 2. Liczba zakupionego specjalistycznego sprzętu ratowniczego dla OSP – 10 komplet	- Protokół odbioru
I.4.3.	Budowa garaży na samochody strażackie dla OSP Handlowy Młyn i OSP Macikowo	1. Wzrost poczucia bezpieczeństwa mieszkańców 2. Wzrost jakości usług świadczonych przez OSP	1. Liczba wybudowanych garaży na samochód strażacki – 2 szt.	- Protokół odbioru prac budowlanych
I.4.4.	Poprawa bezpieczeństwa użytkowników ruchu drogowego (przejścia dla pieszych, doświetlenie przejść dla pieszych, montaż urządzeń bezpieczeństwa ruchu drogowego, oznakowanie)	1. Rozbudowa infrastruktury służącej pieszym na terenie gminy 2. Zwiększenie poziomu bezpieczeństwa pieszych	1. Liczba miejsc, w których poprawiono bezpieczeństwo użytkowników ruchu drogowego – 5 szt.	- Protokół odbioru
Cel operacyjny I.5. Podniesienie poziomu ochrony zdrowia				
I.5.1.	Realizacja programów profilaktycznych w ZOZ we Wrockach	1. Zapobieganie zjawiskom szkodliwym. 2. Rozwój działań społecznych dla mieszkańców.	1. Liczba zorganizowanych programów profilaktycznych – 5 szt.	- Rejestr zorganizowanych programów profilaktycznych
I.5.2.	Doposażenie ZOZ we Wrockach	1. Poprawa warunków świadczenie opieki zdrowotnej. 2. Poprawa zdrowia mieszkańców	1. Liczba zakupionego wyposażenia – 5 szt.	- Protokół odbioru
Cel operacyjny 1.6 Cyfryzacja usług publicznych				
I.6.1.	Cyfrowy samorząd	1. Poprawa funkcjonowania administracji publicznej. 2. Poprawa warunków korzystania z usług administracji publicznej przez	1. Liczba obiektów, w których wprowadzono usługi cyfrowe - 1 szt.	- Protokół odbioru

		mieszkańców.		
Cel strategiczny II. Rozwój infrastruktury technicznej, w tym rozwiązań proekologicznych				
Cel operacyjny II.1. Poprawa jakości zasobów mieszkaniowych				
II.1.1.	Przebudowy, remonty i modernizacje budynków komunalnych	<ol style="list-style-type: none"> 1. Poprawa komfortu życia mieszkańców 2. Poprawa warunków lokalowych mieszkańców 3. Rozwój infrastruktury społecznej służącej mieszkańcom 	1. Liczba przebudowanych/ wyremontowanych/ zmodernizowanych budynków komunalnych – 2 szt.	- Protokół odbioru robót budowlanych
II.1.2.	Zwiększenie oferty mieszkaniowej na terenie Gminy Golub-Dobrzyń. Rozwój budownictwa wielorodzinnego oraz zorganizowanych przestrzeni osiedli podmiejskich (zabudowa skoordynowana funkcjonalnie i infrastrukturalnie z miastem Golub-Dobrzyń)	<ol style="list-style-type: none"> 1. Poprawa komfortu życia mieszkańców 2. Poprawa warunków lokalowych mieszkańców 3. Rozwój infrastruktury społecznej służącej mieszkańcom 	1. Liczba wybudowanych mieszkań – 42 szt.	- Protokół odbioru robót budowlanych
Cel operacyjny II.2. Poprawa gospodarki wodnej, ściekowej i gospodarki odpadami				
II.2.1.	Budowa sieci kanalizacyjnej na obszarze gminy	<ol style="list-style-type: none"> 1. Poprawa stanu środowiska naturalnego 2. Poprawa komfortu życia mieszkańców 3. Poprawa stanu zdrowia mieszkańców 	<ol style="list-style-type: none"> 1. Długość wybudowanej sieci kanalizacyjnej – 5 km 2. Liczba osób korzystających z wybudowanej sieci kanalizacyjnej – 300 osób 	<ul style="list-style-type: none"> - Protokół odbioru robót budowlanych - Rejestr osób podłączonych do sieci kanalizacyjnej
II.2.2.	Przebudowa stacji uzdatniania wody na obszarze gminy m.in. w Nowogrodzie, Gałczewie, Nowejwsi, Wrocki	<ol style="list-style-type: none"> 1. Poprawa stanu środowiska naturalnego 2. Poprawa komfortu życia mieszkańców 3. Poprawa stanu zdrowia 	<ol style="list-style-type: none"> 1. Liczba przebudowanych stacji uzdatniania wody – 4 szt. 2. Liczba osób korzystających z przebudowanych stacji uzdatniania wody – 7500 osób 	<ul style="list-style-type: none"> - Protokół odbioru robót budowlanych - Rejestr osób korzystających z przebudowanych stacji

		mieszkańców		uzdatniania wody
II.2.3.	Kontynuacja działań w zakresie budowy przydomowych oczyszczalni ścieków na obszarze gminy	1. Poprawa stanu środowiska naturalnego 2. Poprawa komfortu życia mieszkańców 3. Poprawa stanu zdrowia mieszkańców	1. Liczba wybudowanych przydomowych oczyszczalni ścieków – 200 szt. 2. Liczba osób korzystających z wybudowanych przydomowych oczyszczalni ścieków – 700 osób	- Protokół odbioru robót budowlanych - Rejestr osób korzystających z wybudowanych przydomowych oczyszczalni ścieków
II.2.4.	Modernizacja oczyszczalni ścieków na obszarze gminy m.in. Ostrowite, Wrocki	1. Poprawa stanu środowiska naturalnego 2. Poprawa komfortu życia mieszkańców 3. Poprawa stanu zdrowia mieszkańców	1. Liczba zmodernizowanych oczyszczalni ścieków – 2 szt. 2. Liczba osób korzystających ze zmodernizowanych oczyszczalni ścieków – 800 osób	- Protokół odbioru robót budowlanych
II.2.5.	Modernizacja i prowadzenie działań edukacyjnych w PSZOK w Białkowie oraz na obszarze gminy	1. Poprawa stanu środowiska naturalnego 2. Poprawa komfortu życia mieszkańców 3. Poprawa stanu zdrowia mieszkańców	1. Liczba zmodernizowanych punktów selektywnej zbiórki odpadów komunalnych – 1 szt. 2. Liczba przeprowadzonych działań edukacyjnych w PSZOK – 3 szt.	- Protokół odbioru robót budowlanych - Raport z przeprowadzonych działań edukacyjnych w PSZOK
II.2.6.	Unieszkodliwienie wyrobów zawierających azbest z terenu Gminy Golub-Dobrzyń	1. Poprawa stanu środowiska naturalnego 2. Poprawa stanu zdrowia mieszkańców	1. Liczba budynków mieszkalnych, gdzie usunięto azbest – 100 szt.	- Protokół odbioru
II.2.7.	Przebudowa i rozbudowa gminnych sieci wodociągowych na obszarze gminy	1. Poprawa stanu środowiska naturalnego 2. Poprawa komfortu życia mieszkańców 3. Poprawa stanu zdrowia mieszkańców	1. Długość przebudowanej/ rozbudowanej sieci wodociągowej – 15 km 2. Liczba osób korzystających z przebudowanej/ rozbudowanej sieci wodociągowej – 2000 osób	- Protokół odbioru robót budowlanych - Rejestr osób podłączonych do sieci wodociągowej
II.2.8.	Odtworzenie i modernizacja urządzeń melioracyjnych na terenie Gminy Golub-Dobrzyń	1. Poprawa stanu środowiska naturalnego 2. Poprawa komfortu życia	1. Liczba odtworzonych/zmodernizowanych rowów melioracyjnych – 3 szt. 2. Długość odtworzonych/	- Protokół odbioru robót

		mieszkańców	zmodernizowanych rowów melioracyjnych – 4 km	
II.2.9.	Zagospodarowanie wody opadowej, budowa zbiorników retencyjnych	1. Poprawa stanu środowiska naturalnego 2. Poprawa komfortu życia mieszkańców	1. Liczba wybudowanych zbiorników retencyjnych – 2 szt.	- Protokół odbioru robót budowlanych
II.2.10.	Usuwanie folii rolniczych	1. Poprawa stanu środowiska naturalnego 2. Poprawa komfortu życia mieszkańców	1. Liczba usuniętych folii rolniczych – 100 ton.	- Protokół odbioru robót
Cel operacyjny II.3. Rozwój i poprawa infrastruktury transportowej				
II.3.1.	Budowa, przebudowa i remont dróg oraz mostów na obszarze gminy	1. Poprawa stanu technicznego dróg 2. Zwiększenie poziomu bezpieczeństwa 3. Zmniejszenie emisji toksycznych składników spalin 4. Zwiększenie stopnia funkcjonalności dróg	1. Długość zmodernizowanych dróg – 40 km 2. Długość wybudowanych dróg – 20 km 3. Liczba wybudowanych i zmodernizowanych mostów – 2 szt. 4. Liczba osób korzystających ze zmodernizowanych i wybudowanych dróg oraz mostów – 10000 os./rok	- Protokół odbioru robót budowlanych - Pomiary ruchu wykonane po zakończeniu realizacji inwestycji
II.3.2.	Budowa i przebudowa dróg dla rowerów, ścieżek rowerowych oraz ciągów pieszo-rowerowych i chodników na terenie Gminy Golub-Dobrzyń wraz z infrastrukturą towarzyszącą m.in wiaty	1. Zwiększenie funkcjonalności podróży rowerem z uwagi na poprawę spójności ścieżek rowerowych 2. Podniesienie komfortu jazdy na rowerze 3. Zwiększenie poziomu bezpieczeństwa 4. Zmniejszenie emisji toksycznych składników spalin	1. Długość wybudowanych nowych ścieżek rowerowych, ciągów pieszo-rowerowych i chodników – 8 km 2. Liczba osób korzystających z nowo wybudowanych ścieżek rowerowych, ciągów pieszo-rowerowych i chodników – 1000 os./rok	- Protokół odbioru robót budowlanych - Pomiary ruchu wykonane po zakończeniu realizacji inwestycji
II.3.3.	Finansowanie przewozów autobusowych	1. Poprawa komfortu życia mieszkańców 2. Realizacja potrzeb osób niepełnosprawnych i osób o	1. Środki przeznaczone na finansowanie przewozów autobusowych – 1 mln PLN/rok 2. Liczba sfinansowanych przewozów autobusowych – 6 linii./rok	1. Ewidencja osób korzystających z przewozów autobusowych 2. Ewidencja środków finansowych przekazanych na

		ograniczonej sprawności ruchowej 3. Zwiększenie dostępności połączeń autobusowych o charakterze użyteczności publicznej	3. Liczba osób korzystających z finansowanych przewozów autobusowych – 105 tys os./rok	finansowanie przewozów autobusowych
II.3.4.	Modernizacja przystanków autobusowych wraz z towarzyszącą infrastrukturą i miejsc parkingowych	1. Poprawa komfortu życia mieszkańców 2. Poprawa komfortu pasażerów 3. Poprawi komfortu korzystania z komunikacji autobusowej 4. Zwiększenie bezpieczeństwa mieszkańców	1. Liczba zmodernizowanych przystanków autobusowych – 20 szt.	- Protokół odbioru robót budowlanych
Cel operacyjny II.4. Rozwijanie publicznych przestrzeni				
II.4.1.	Budowa, przebudowa i wymiana oświetlenia ulicznego na terenie gminy	1. Zmniejszenie emisji gazów cieplarnianych do atmosfery 2. Efektywne wykorzystanie energii elektrycznej 3. Zmniejszenie kosztów energii elektrycznej	1. Liczba wybudowanych punktów oświetleniowych – 250 szt. 2. Liczba przebudowanych punktów oświetleniowych – 150 szt.	- Protokół odbioru robót budowlanych
II.4.2.	Rozbudowa infrastruktury szlaków turystycznych na obszarze gminy	1. Promowanie walorów turystycznych 2. Zwiększenie atrakcyjności gminy 3. Podniesienie jakości usług turystycznych 4. Podwyższenie poziomu życia mieszkańców	1. Liczba osób korzystających z rozbudowanych szlaków turystycznych – 1000 os./rok 2. Długość rozbudowanych szlaków turystycznych – 10 km	- Protokół odbioru robót budowlanych - Ewidencja osób korzystających z rozbudowanych szlaków turystycznych
II.4.3.	Oznakowanie szlaków turystycznych i opracowanie przewodnika turystycznego	1. Promowanie walorów turystycznych 2. Zwiększenie atrakcyjności gminy 3. Podniesienie jakości usług turystycznych 4. Podwyższenie poziomu życia mieszkańców	1. Liczba oznakowań szlaków turystycznych – 2 szt. 2. Liczba opracowanych przewodników turystycznych – 2 szt.	- Protokół odbioru robót budowlanych - Protokół odbioru z opracowania przewodnika

II.4.4.	Przebudowa, remont, renowacja obiektów zabytkowych na terenie gminy. Rewitalizacja obszarów zabytkowych	<ol style="list-style-type: none"> 1. Ocalenie materii i formy obiektu zabytkowego dla przyszłych pokoleń 2. Promowanie walorów turystycznych 3. Zwiększenie atrakcyjności gminy 	1. Liczba odnowionych obiektów zabytkowych – 3 szt.	- Protokół odbioru robót budowlanych
II.4.5.	Rozwój infrastruktury obszarów, w których funkcjonowały zlikwidowane PGR w granicach gminy wiejskiej Golub-Dobrzyń	<ol style="list-style-type: none"> 1. Poprawa infrastruktury społecznej służącej mieszkańcom 2. Poprawa oferty społecznej dla mieszkańców 	1. Liczba zrewitalizowanych terenów – 4 szt.	- Protokół odbioru robót budowlanych
II.4.6.	Odnowa przestrzeni publicznych na terenie Gminy Golub-Dobrzyń np. nasadzenia drzew i krzewów, rewitalizacja parków, odnowa obiektów sakralnych (przydrożne figurki i krzyże)	<ol style="list-style-type: none"> 1. Poprawa infrastruktury społecznej służącej mieszkańcom 2. Poprawa oferty społecznej dla mieszkańców 	1. Liczba zrewitalizowanych terenów – 10 szt.	- Protokół odbioru robót budowlanych
II.4.7.	Zagospodarowanie terenów wokół zbiorników wodnych m.in. jeziora Grodno, Owieczkowo i wzdłuż rzeki Drwęcy	<ol style="list-style-type: none"> 1. Poprawa infrastruktury społecznej służącej mieszkańcom 2. Poprawa oferty społecznej dla mieszkańców 	1. Liczba zrewitalizowanych terenów – 3 szt.	- Protokół odbioru robót budowlanych
Cel operacyjny II.5. Rozwiązania proekologiczne w infrastrukturze				
II.5.1.	Termomodernizacja obiektów użyteczności publicznej, w tym ZOZ we Wrockach	<ol style="list-style-type: none"> 1. Zmniejszenie zanieczyszczenia powietrza 2. Poprawa stanu środowiska naturalnego 3. Poprawa stanu zdrowia mieszkańców 4. Spadek emisji gazów cieplarnianych 	1. Liczba budynków poddanych termomodernizacji – 1 szt.	- Protokół odbioru robót budowlanych
II.5.2.	Budowa instalacji OZE na budynkach mieszkalnych i użyteczności publicznej oraz w ich obrębie	<ol style="list-style-type: none"> 1. Produkcja energii elektrycznej z nowo wybudowanych/nowych mocy wytwórczych instalacji wykorzystujących OZE 2. Dodatkowa zdolność wytwarzania 	1. Liczba nowych instalacji fotowoltaicznych – 10 szt.	- Protokół odbioru

		energii ze źródeł odnawialnych 3. Spadek emisji gazów cieplarnianych		
II.5.3.	Budowa farm fotowoltaicznych na gruntach gminnych oraz budowa mikroinstalacji fotowoltaicznych, dla zabezpieczenia potrzeb infrastruktury i obiektów gminnych (szkoły, świetlice wiejskie)	1. Produkcja energii elektrycznej z nowo wybudowanych/nowych mocy wytwórczych instalacji wykorzystujących OZE 2. Dodatkowa zdolność wytwarzania energii ze źródeł odnawialnych 3. Spadek emisji gazów cieplarnianych	1. Liczba nowych farm fotowoltaicznych – 1 szt.	- Protokół odbioru
II.5.4.	Golubsko-Dobrzyński Klaster Energetyczny	1. Wytwarzanie i obrót energią z odnawialnych źródeł	1. Liczba funkcjonujących klastrów energetycznych – 1 szt.	- Raport z funkcjonowania Golubsko-Dobrzyńskiego Klastra Energetycznego
II.5.5.	Budowa stacji ładowania pojazdów elektrycznych	1. Zmniejszenie zanieczyszczenia powietrza 2. Poprawa stanu środowiska naturalnego 3. Poprawa stanu zdrowia mieszkańców 4. Spadek emisji gazów cieplarnianych	1. Liczba wybudowanych stacji ładowania pojazdów elektrycznych – 7 szt. 2. Liczba pojazdów korzystających ze stacji ładowania pojazdów elektrycznych – 100 szt./rok	- Protokół odbioru robót budowlanych - Ewidencja pojazdów korzystających ze stacji ładowania
II.5.6.	Instalacja mierników czystości powietrza	1. Zmniejszenie zanieczyszczenia powietrza 2. Poprawa stanu środowiska naturalnego 3. Poprawa stanu zdrowia mieszkańców	1. Liczba zainstalowanych mierników czystości powietrza – 6 szt.	- Protokół odbioru
II.5.7.	Wymiana źródeł ogrzewania obiektów gminnych na ekologiczne	1. Zmniejszenie zanieczyszczenia powietrza 2. Poprawa stanu środowiska naturalnego 3. Poprawa stanu zdrowia mieszkańców	1. Liczba wymienionych źródeł ogrzewania – 3 szt.	- Protokół odbioru montażu źródeł ogrzewania

II.5.8.	Zachęcanie mieszkańców do wymiany źródeł ogrzewania na ekologiczne np. prowadzenie punktu konsultacji programu czyste powietrze, organizowanie konkursów	<ol style="list-style-type: none"> 1. Zmniejszenie zanieczyszczenia powietrza 2. Poprawa stanu środowiska naturalnego 3. Poprawa stanu zdrowia mieszkańców 4. Spadek emisji gazów cieplarnianych 	<ol style="list-style-type: none"> 1. Liczba utworzonych punktów konsultacji – 1 szt. 2. Liczba osób korzystających z punktów konsultacji – 20 os./rok 	<ul style="list-style-type: none"> - Ewidencja osób korzystających z punktów konsultacji - Protokół z działalności punktów konsultacji
II.5.9.	Zakup autobusów/busów elektrycznych	<ol style="list-style-type: none"> 1. Zmniejszenie zanieczyszczenia powietrza 2. Poprawa stanu środowiska naturalnego 3. Poprawa stanu zdrowia mieszkańców 4. Spadek emisji gazów cieplarnianych 	<ol style="list-style-type: none"> 1. Liczba zakupionych autobusów elektrycznych – 2 szt. 2. Liczba osób korzystających z przejazdów – 900 os./rok 	<ul style="list-style-type: none"> - Protokół odbioru - Ewidencja osób korzystających z przejazdów
II.5.10.	Podłączenie obiektów gminnych do sieci gazowej	<ol style="list-style-type: none"> 1. Zmniejszenie zanieczyszczenia powietrza 2. Poprawa stanu środowiska naturalnego 3. Poprawa stanu zdrowia mieszkańców 4. Spadek emisji gazów cieplarnianych 	<ol style="list-style-type: none"> 1. Liczba budynków podłączonych do sieci gazowej – 2 szt. 	<ul style="list-style-type: none"> - Protokół odbioru robót budowlanych
Cel strategiczny III. Rozwój przedsiębiorczości i aktywizacja zawodowa				
Cel operacyjny III.1. Rozwój terenów inwestycyjnych				
III.1.1.	Sprzedaż działek dla inwestorów na terenie Parku Przemysłowo-Technologicznego we Wrocławach (w tym oferty internetowe)	<ol style="list-style-type: none"> 1. Pozyskanie nowych inwestorów zewnętrznych 2. Wzrost zatrudnienia 3. Ożywienie gospodarcze gminy 4. Wsparcie rozwoju przedsiębiorczości 	<ol style="list-style-type: none"> 1. Powierzchnia sprzedanych działek dla inwestorów na terenie Parku Przemysłowo-Technologicznego – 4,79 ha 	<ul style="list-style-type: none"> - Umowa sprzedaży
III.1.2.	Pozyskanie i dostosowanie nowych terenów pod park przemysłowy i	<ol style="list-style-type: none"> 1. Pozyskanie nowych inwestorów zewnętrznych 	<ol style="list-style-type: none"> 1. Powierzchnia pozyskanych i dostosowanych nowych terenów pod park 	<ul style="list-style-type: none"> - Protokół odbioru

	rozwój przedsiębiorstw	2. Wzrost zatrudnienia 3. Ożywienie gospodarcze gminy 4. Wsparcie rozwoju przedsiębiorczości	przemysłowy i rozwój przedsiębiorstw – 1 ha	
III.1.3.	Rozwój przedsiębiorstw – wynajem pomieszczeń w Inkubatorze Przedsiębiorczości w Sokolowie (w tym oferty internetowe, zatrudnienie kierownika inkubatora itp.)	1. Ożywienie gospodarcze gminy 2. Wsparcie rozwoju przedsiębiorczości 3. Wzrost zatrudnienia 4. Pozyskanie nowych inwestorów zewnętrznych	1. Liczba wynajętych pomieszczeń w Inkubatorze Przedsiębiorczości – 7 szt.	- Umowa wynajmu pomieszczeń
Cel operacyjny III.2. Wzrost przedsiębiorczości na obszarze gminy				
III.2.1.	Rozwój i funkcjonowanie inkubatora przedsiębiorczości w Sokolowie	1. Ożywienie gospodarcze gminy 2. Wsparcie rozwoju przedsiębiorczości 3. Wzrost zatrudnienia 4. Pozyskanie nowych inwestorów zewnętrznych	1. Liczba funkcjonujących punktów doradztwa dla mieszkańców i przedsiębiorców – 1 szt. 2. Liczba osób korzystających z doradztwa dla mieszkańców i przedsiębiorców – 100 osób	- Rejestr osób korzystających z doradztwa dla mieszkańców i przedsiębiorców
Cel operacyjny III.3. Aktywizacja osób bezrobotnych				
III.3.1.	Działania w zakresie aktywizacji osób bezrobotnych	1. Wzrost aktywizacji społeczno – zawodowej 2. Zdobywanie nowych kwalifikacji zawodowych 3. Zdobywanie nowych kompetencji społecznych 4. Wzrost szans na znalezienie zatrudnienia	1. Liczba osób objętych wsparciem w zakresie zajęć podnoszących kwalifikacje zawodowe – 40 osób	- Rejestr osób objętych wsparciem w zakresie zajęć podnoszących kwalifikacje

Źródło: Opracowanie własne

Rozdział V.

Model struktury funkcjonalno-przestrzennej gminy

5.1. Jednostki polityki przestrzennej Gminy Golub-Dobrzyń

Model struktury funkcjonalno-przestrzennej gminy Golub-Dobrzyń stanowi, zgodnie z ustawą o samorządzie gminnym, docelowy układ elementów składowych przestrzeni. Należy podkreślić, iż jest to schemat zawierający najważniejsze elementy kształtujące obecnie oraz będące kształtować w przyszłości strukturę przestrzenną w gminie, które można było zdefiniować na dzień dzisiejszy. Obejmuje główne założenia rozwoju ujęte w pięć obszarów:

- struktura sieci osadniczej wraz z głównymi elementami infrastruktury społecznej,
- system powiązań przyrodniczych,
- główne korytarze i elementy sieci transportowych,
- główne elementy infrastruktury technicznej,
- pozostałe główne elementy kształtujące strukturę funkcjonalno-przestrzenną.

Gmina wiejska Golub – Dobrzyń jest gminą specyficzną w zakresie kształtowania struktury osadniczej. Otacza ona miasto powiatowe Golub – Dobrzyń, które z racji funkcji jaką pełni w hierarchii sieci osadniczej województwa kujawsko-pomorskiego oraz kraju posiada w swych granicach szereg obiektów i miejsc, na podstawie których świadczone są usługi społeczne będące w kompetencji powiatu. Bliskość miasta powoduje szereg konsekwencji w zakresie kształtowania sieci osadniczej w gminie, w tym zlokalizowanie obiektów i miejsc świadczenia niektórych usług dla gminy wiejskiej właśnie w mieście. W Golubiu-Dobrzyniu znajduje się siedziba urzędu gminy wiejskiej Golub-Dobrzyń oraz siedziba gminnego ośrodka pomocy społecznej. Dlatego też kształtowanie sieci osadniczej gminy w sposób hierarchiczny jest nieco zaburzone. Brak jednego głównego ośrodka pełniącego funkcję stolicy gminy i wyposażonego w pełen zakres usług społecznych. Niemniej w gminie identyfikuje się miejscowości wyraźnie odbiegające wyposażeniem w infrastrukturę społeczną od pozostałych wsi sołeckich lub wobec których planuje się rozwój zabudowy wielorodzinnej uzupełnionej infrastrukturą społeczną i techniczną, które stanowią (będą stanowić) podstawę kształtowania lokalnej (gminnej) hierarchii sieci osadniczej. Zakłada się wzmocnienie poszczególnych miejscowości zgodnie z nadaną im rolą w tej hierarchii:

- Nowogród, Ostrowite, Wrocki, Sokoligóra - główne ośrodki obsługi w Gminie. Zakłada się w głównej mierze rozwój zabudowy mieszkaniowej jednorodzinnej i wielorodzinnej, usługowej, w tym szczególnie usług społecznych, produkcyjnej niekolidującej z pozostałymi funkcjami miejscowości, terenów zieleni urządzonej, przestrzeni publicznych;
- Pozostałe miejscowości sołeckie - zakłada się w głównej mierze rozwój zabudowy mieszkaniowej jednorodzinnej i zagrodowej, przestrzeni publicznych.

Wszystkie miejscowości w gminie będą kształtowane jako zwarte jednostki osadnicze w sposób racjonalnie wykorzystujący przestrzeń. Obok funkcji wynikającej z ww. hierarchii sieci osadniczej określa się dodatkowo inne charakterystyczne funkcje dla wybranych miejscowości wynikające z już odbywających się tam działalności bądź z realizacji wizji rozwoju gminy zaproponowanej w Strategii.

Występujące obecnie powiązania obszarów podmiejskich z miastem Golub – Dobrzyń definiują miejscowości funkcjonalnie związane z miastem: Podzamek Golubski, Wygoda, Zaręba, Ruziec, Białkowo, Handlowy Młyn, Antoniewo. Zakłada się, że ich rozwój będzie odbywał się w sposób gwarantujący integrację funkcjonalno-przestrzenną z miastem, w tym szczególnie w zakresie planowania i realizacji infrastruktury technicznej, społecznej i komunikacyjnej. Służyć to będzie kształtowaniu przestrzeni opartej na zasadzie ładu przestrzennego, a tym samym ograniczaniu bądź eliminowaniu problemu zjawiska niewłaściwej suburbanizacji.

Realizacja zakładanej wizji rozwoju gminy określonej w Strategii, a także obecne uwarunkowania, w tym trendy w zakresie zachodzących zjawisk demograficznych, społecznych

i gospodarczych – wielkość wsi i sposób wyposażenia w infrastrukturę społeczną, wzrost liczby ludności na przestrzeni ostatnich lat, napór inwestycyjny, upoważniają do określenia sołectw, w których identyfikuje się wysokie prawdopodobieństwo wystąpienia szczególnych potrzeb w zakresie nowej zabudowy mieszkaniowej: Białkowo, Lisewo, Podzamek Golubski, Nowogród, Paliwodziczna.

Uwarunkowania przyrodnicze, w tym przepływające przez gminę rzeki, szczególnie Drwęca, Ruziec, występujące jeziora, szczególnie Grodno, Owieczkowo, Słupno, wskazują na pewne predyspozycje do pełnienia przez wybrane miejscowości czy obszary szczególnych funkcji czy rozwoju szczególnych działalności. Miejscowości: Olszówka, Paliwodziczna, Antoniewo, Owieczkowo wskazuje się do pełnienia funkcji ośrodków obsługi turystyki. Zakłada się rozwój terenów usług: turystyki, gastronomii, sportu i rekreacji, kultury i rozrywki, a także tereny infrastruktury technicznej, w tym szczególnie służące wyposażeniu w infrastrukturę kanalizacyjną oraz terenów komunikacji, w tym służących rozwojowi transportu publicznego.

Miejscowości: Pusta Dąbrówka, Karczewo wskazuje się do pełnienia funkcji obsługi rolnictwa. Zakłada się m.in. rozwój terenów usług rzemieślniczych, terenów rolnictwa, terenów produkcji, w tym związanej z rozwojem przemysłu rolno-spożywczego.

Z racji przepływającej przez teren gminy rzeki Drwęcy, gmina odznacza się bardzo wysokimi walorami przyrodniczymi i stanowi fragment krajowego, a dalej międzynarodowego korytarza ekologicznego. W jej granicach występują obszary objęte ochroną na podstawie ustawy o ochronie przyrody: Rezerwat przyrody Rzeka Drwęca, Obszar Chronionego Krajobrazu Dolina Drwęcy, Obszar Chronionego Krajobrazu Zgniłka-Wieczno-Wronie, pomniki przyrody, użytki ekologiczne. Obszar Natura 2000 Dolina Drwęcy. Zakłada się dalszą ich ochronę, tak by zachować je w dobrym stanie dla przyszłych pokoleń oraz bieżącą aktualizację ich potencjału.

Nie wszystkie obszary o wysokim potencjale przyrodniczym mają zapewnioną ochronę na podstawie ww. ustawy. W gminie występują obszary takiej ochrony pozbawione, należy do nich międzynarodowy korytarz ekologiczny utworzony przez PAN w Białowieży. Zakłada się przede wszystkim zapewnienie jego ciągłości, tak by nie zatracił, a nawet wzmocnił swoje funkcje łączenia obszarów cennych przyrodniczo i umożliwienia migracji roślin, zwierząt i grzybów.

Lokalne ciągi ekologiczne, a tym samym pozostałe, wyżej nie wskazane obszary cenne przyrodniczo tworzą obszary wzdłuż mniejszych cieków wodnych, w otoczeniu jezior, a także zwarte kompleksy leśne. Dla wszystkich obszarów cennych przyrodniczo dopuszcza się ich wykorzystywanie do działalności społecznych i gospodarczych, z poszanowaniem zasady zrównoważonego rozwoju.

Innym ważnym zasobem środowiska są gleby klasy bonitacyjnej I-III. Zakłada się ich ochronę poprzez nieprzeznaczanie ich zwartych kompleksów na cele nierolnicze, a w obrębie ich występowania zakłada się rozwój rolnictwa. W gospodarstwach rolnych zaś zakłada się lokalizację zabudowy do produkcji rolnej w pierwszej kolejności w obszarach gleb IV i niższej klasy bonitacyjnej.

Na terenie gminy występują również udokumentowane złoża kopalin. Obszary ich występowania oraz bezpośredniego ich otoczenia zakłada się kształtować w sposób umożliwiający ich przyszłą, niepowodującą konfliktów eksploatację.

Gmina stanowi ważny element systemu infrastruktury technicznej przesyłowej kraju, przez jej teren przebiegają linie elektroenergetyczne wysokich napięć. Jest również miejscem lokalizacji obiektów i urządzeń lokalnej infrastruktury technicznej: ujęć wód wraz ze strefami ochronnymi, oczyszczalni ścieków, punktu selektywnej zbiórki odpadów. Zakłada się kształtowanie przestrzeni umożliwiającej lokalizowanie infrastruktury niezbędnej do prawidłowego funkcjonowania gminy oraz do tworzenia sieci krajowych z zastosowaniem zasady zrównoważonego rozwoju. Na terenie gminy funkcjonują urządzenia produkujące energię z odnawialnych źródeł energii (OZE) – elektrownie wiatrowe i mała elektrownia wodna. W stosunku do OZE zakłada się ich rozwój w przestrzeni całej gminy z uwzględnieniem uwarunkowań lokalnych zgodnie z przepisami odrębnymi oraz z poszanowaniem akceptacji społecznej.

Gmina stanowi ważny element systemu komunikacyjnego regionu, także w zakresie włączenia go w systemy krajowe. Stąd w gminie określa się:

- szlaki zapewniające jej dostępność zewnętrzną: DK15, DW534, DW548 (poprzez węzeł Lisewo do autostrady A1), DW554, DW569 (poprzez DK10 i dalej do Torunia, Warszawy), w tym DK15 obsługująca kluczowe zewnętrzne relacje województwa (Ostróda w woj. warmińsko-mazurskim i poprzez S5 do Olsztyna) oraz DW534 (do ośrodka powiatowego Rypin) i DW554 (do DK15 dalej do Torunia) jako drogi o kluczowym znaczeniu dla spójności komunikacyjnej województwa; planowana linia kolejowa dużych prędkości LK5 umożliwiająca w przyszłości bardzo szybkie połączenie do Centralnego Portu Komunikacyjnego zlokalizowanego w okolicach Warszawy, a także do stolicy kraju – Warszawy oraz Trójmiasta. Zakłada się utrzymanie i modernizację ww. ciągów komunikacyjnych, w tym poprzez lobbowanie u właścicieli i ich zarządców w zakresie dobrego stanu ich zachowania i rozwoju. W zakresie połączenia kolejowego natomiast zakłada się lobbowanie na rzecz budowy ww. LK5 oraz odbudowy połączenia kolejowego do Torunia – ośrodka wojewódzkiego. Strategia rozwoju województwa zakłada rozbudowę ww. połączenia do Rypina – ośrodka powiatowego regionu;
- szlaki zapewniające spójność wewnętrzną – wszystkie drogi powiatowe i gminne, wśród których szczególnie znaczenie mają te, które umożliwiają dostęp z każdej miejscowości sołectkiej do miejscowości Nowogród, Ostrowite, Wrocki, pełniących funkcję głównych ośrodków obsługi gminy oraz do miasta Golubia-Dobrzynia - ośrodka powiatowego.

W strategii rozwoju województwa dla części gminy określono obszar strategicznej interwencji OSI peryferyjności transportowej, tj. obszar z którego utrudnione jest dotarcie do jednej z dwóch stolic województwa transportem publicznym. Zakłada się współpracę z samorządem województwa w zakresie niwelowania tego problemu.

Dla prawidłowego rozwoju gminy określa się szereg działań i działalności prowadzonych w wybranych obszarach i w obiektach, które wpływają na kształtowanie struktury funkcjonalno-przestrzennej gminy. Należą do nich przede wszystkim obszary rozwoju działalności gospodarczych. Zakłada się rozwój istniejących terenów inwestycyjnych oraz tworzenie nowych, do czego szczególnie predyspozycje wykazują tereny zlokalizowane w bliskiej odległości od drogi krajowej DK15, na południe i zachód od miejscowości Wrocki oraz na południe od DW554, pomiędzy miejscowościami Ostrowite i Podzamek Golubski.

Gmina odznacza się wysokim potencjałem rozwoju turystyki, szczególnie predyspozycje do rozwoju tej dziedziny gospodarki określa się dla rzeki Drwęcy i jej otoczenia, jezior i ich otoczenia: Grodno, Słupno, Owieczkowskie oraz pozostałych cieków i zbiorników wodnych. Zakłada się w tych obszarach rozwój terenów usług: turystyki, w tym bazy noclegowej o różnym standardzie, usług: gastronomii, sportu i rekreacji, kultury i rozrywki, a także tereny infrastruktury technicznej, w tym szczególnie służące wyposażeniu w infrastrukturę kanalizacyjną oraz terenów komunikacji, w tym służących rozwojowi transportu publicznego. Dostępność najcenniejszych miejsc i obiektów turystycznych zamierza się zapewnić poprzez rozbudowę sieci szlaków turystycznych, w tym łączących obszar gminy z regionalnymi i krajowymi atrakcjami turystycznymi. Za każdym razem kształtowanie ww. terenów będzie odbywać się z poszanowaniem przyrody i możliwości jej samoregeneracji, tak aby zachować walory przyrodnicze, które stanowią podstawę atrakcyjności turystycznej gminy.

Na terenie gminy występują liczne obiekty dziedzictwa kulturalnego, w tym objęte ochroną na podstawie ustawy o ochronie i opiece nad zabytkami. Zakłada się ich zachowanie w dobrym stanie, a tam gdzie to możliwe i uzasadnione nadanie im nowych funkcji, w tym publicznych, tak by były dostępne dla jak najszerzej grupy odbiorców.

W przestrzeni gminy identyfikuje się obszary, miejsca i obiekty, które stanowią źródło ograniczeń w zagospodarowaniu. Są to: obszary szczególnego zagrożenia powodzią, obiekty infrastruktury technicznej, w tym linie elektroenergetyczne najwyższych napięć, elektrownie wiatrowe.

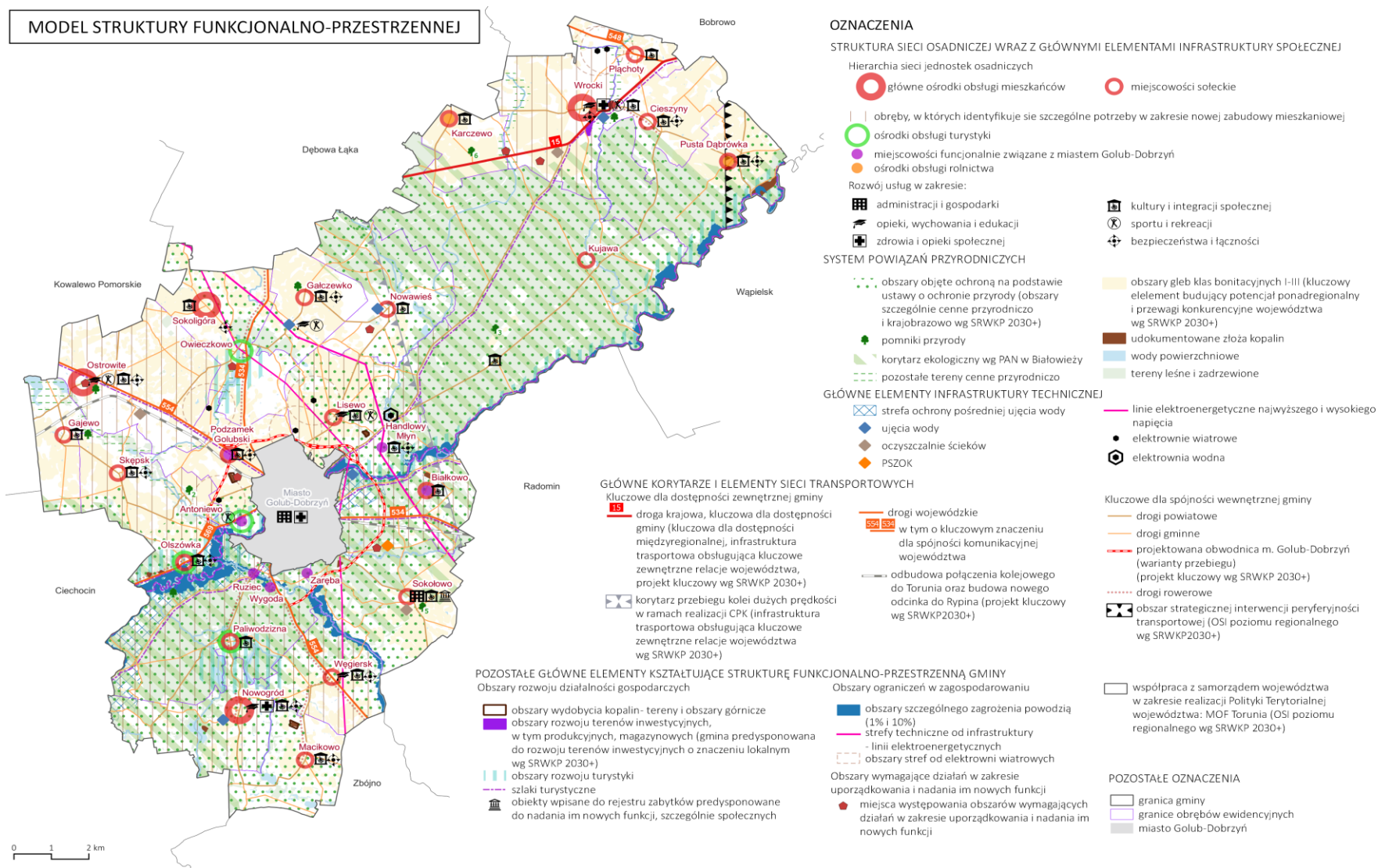
Dla obszarów tych oraz obszarów oddziaływania obiektów i sieci zakłada się kształtowanie przestrzeni zgodne z przepisami odrębnymi, służące zapewnieniu maksymalnego bezpieczeństwa mieszkańcom, inwestorom i turystom, a także niezakłócone funkcjonowanie tej infrastruktury.

Mimo postępującego rozwoju społeczno-gospodarczego gminy, w jej przestrzeni występują miejsca wymagające działań przywracających je do zasobu terenów możliwych do ponownego wykorzystania. Zakłada się prowadzenie skoncentrowanych wielodziedzinowych działań w kierunku ich uporządkowania i nadania im nowych funkcji, w tym społecznych i gospodarczych.

Prowadzenie właściwej i dynamicznej polityki rozwoju Gminy wymaga współpracy z innymi jednostkami samorządu terytorialnego, w tym z miastem Toruń w zakresie miejskiego obszaru funkcjonalnego Torunia (OSI Miejski obszar funkcjonalny Bydgoszczy i Torunia, funkcjonujący jako dwa osobne obszary, tj. MOF Torunia i MOF Bydgoszczy, wg SRW 2030+). Współpraca ta polegać będzie na wspólnym, a więc bardziej efektywnym rozwiązywaniu problemów i wykorzystywaniu potencjałów.

Opisana powyżej koncepcja rozwoju gminy wiejskiej Golub – Dobrzyń w oparciu o określony model struktury funkcjonalno-przestrzennej stanowi ramę rozwoju społeczno-gospodarczo-przestrzennego gminy. Uszczegółowieniem wskazanych w niej oraz zobrazowanych na Modelu, działań i działalności mających miejsce w przestrzeni gminy są określone Ustalenia i rekomendacje kształtowania polityki przestrzennej zaprezentowane w formie kierunków rozwoju oraz rysunków.

Mapa 1. Model struktury funkcjonalno-przestrzennej Gminy Golub-Dobrzyń



5.2. Wizja rozwoju Gminy Golub-Dobrzyń i rozmieszczenie planowanych działań

WIZJA ROZWOJU GMINY GOLUB-DOBRZYŃ

Gmina Golub-Dobrzyń w 2029 roku to gmina o rozwiniętej ofercie z zakresu edukacji, kultury, sportu i zdrowia. To Gmina o wzrastającym poziomie usług społecznych i nauczania, dzięki rozwojowi infrastruktury i oferty edukacyjnej. To także Gmina o bogatej ofercie usług dla osób wymagających wsparcia oraz nastawiona na aktywność z zakresu kultury i sportu. To również Gmina zapewniająca porządek i bezpieczeństwo publiczne oraz wysoki poziom ochrony zdrowia.

Gmina Golub-Dobrzyń w 2029 roku to Gmina o dobrze rozwiniętej infrastrukturze technicznej, opartej również na rozwiązaniach proekologicznych. Jest to Gmina, w której znajdują się zasoby mieszkaniowe o wysokiej jakości, a także rozwiniętej gospodarce wodno-ściekowej i gospodarki odpadami. To również Gmina stawiająca na silny rozwój infrastruktury transportowej i przestrzeni publicznych.

Gmina Golub-Dobrzyń w 2029 roku to w końcu Gmina nastawiona na rozwój przedsiębiorczości i aktywizację zawodową. To Gmina, w której panują dobre warunki inwestycyjne oraz sprzyjające rozwojowi przedsiębiorczości i aktywizacji osób bezrobotnych.

Aby powyższa wizja mogła się ziścić, konieczna jest realizacja zaplanowanych działań, których planowane rozmieszczenie zobrazowano na poniższych mapach.

5.3. Koncepcja rozwoju funkcjonalno-przestrzennego Gminy Golub-Dobrzyń na tle koncepcji rozwoju funkcjonalno-przestrzennego województwa kujawsko-pomorskiego

Koncepcja rozwoju funkcjonalno-przestrzennego województwa kujawsko-pomorskiego przedstawia sposób jego funkcjonowania i rozwoju do roku 2030 na podstawie zbioru podstawowych założeń, zasad i relacji. Dodatkowo określa niezbędne działania w przestrzeni społeczno-gospodarczej województwa.

W/w koncepcja zawiera sześć podstawowych elementów, stanowiących ogólne ramy rozwoju regionu. Są to:

- **system przyrodniczy** – obszary kluczowe ze względu na charakter walorów środowiskowych;
- **system osadniczy** – stymulowanie rozwoju obszarów i dziedzin funkcjonowania życia społecznego i gospodarczego;
- **system transportowy** – relacje transportowe o znaczeniu międzyregionalnym, międzynarodowym oraz sposób organizacji relacji wewnątrzwojewódzkich, w tym wskazanie dominującego środka transportu publicznego w relacji węzły powiatowe – stolice województwa;
- **kluczowe elementy budujące potencjał ponadregionalny i przewagi konkurencyjne województwa** – możliwość uruchomienia nowych procesów rozwojowych, znacząco zwiększających możliwości rozwoju województwa;
- **zidentyfikowane obszary wymagające rozwiązania sytuacji problemowej** – obecność ograniczeń rozwojowych na tyle ważnych, że mogą zagrażać prawidłowemu rozwojowi województwa jako spójnemu systemowi społeczno-gospodarczemu;
- **założenia polityki terytorialnej województwa** – zbiór zasad, które dotyczą świadomego różnicowania polityki rozwoju w ujęciu terytorialnym w powiązaniu z hierarchią sieci osadniczej, na bazie miejskich obszarów funkcjonalnych. Formułują one metodę identyfikacji zasięgu przestrzennego poszczególnych obszarów różnicowania interwencji oraz dziedziny wsparcia dla poszczególnych kategorii obszarów.

System przyrodniczy:

Na terenie Gminy Golub-Dobrzyń znajdują się obszary szczególnie cenne przyrodniczo i krajobrazowo, do których należą:

- **2 obszary chronionego krajobrazu:**
 - Doliny Drwęcy;
 - Torfowiskowo-Jeziorno-Leśny Zgniłka-Wieczno-Wronie.
- **1 rezerwat przyrody:**
 - Rzeka Drwęca.
- **1 obszar Natura 2000:**
 - Dolina Drwęcy.
- **23 pomniki przyrody.**
- **50 użytków ekologicznych.**

Ponadto przez teren Gminy Golub-Dobrzyń przebiega korytarz ekologiczny Dolina Drwęcy KPnC-13E.

System osadniczy:

Sieć osadniczą województwa kujawsko-pomorskiego tworzą 53 miasta dość równomiernie rozmieszczone w przestrzeni województwa, które koncentrują 59% mieszkańców regionu oraz 3419

zamieszkiwanych miejscowości wiejskich. Województwo charakteryzuje się czytelną hierarchią jednostek osadniczych, w której identyfikuje się pięć głównych poziomów:

- ośrodki stołeczne województwa – Bydgoszcz i Toruń
- ośrodki regionalne – Włocławek, Grudziądz, Inowrocław
- ośrodki powiatowe – Aleksandrów Kujawski, Brodnica, Chełmno, Golub-Dobrzyń, Lipno, Mogilno, Nakło nad Notecią, Radziejów, Rypin, Sępólno Krajeńskie, Świecie, Tuchola, Wąbrzeźno, Żnin
- ośrodki uzupełniające ośrodki powiatowe - Więcbork, Chełmża, Łasin, Strzelno, Nowe, Szubin
- ośrodki lokalne – pozostałe miasta, nie zaliczone do wyższych poziomów hierarchicznych oraz miejscowości wiejskie stanowiące siedziby gmin

Gmina ma siedzibę w mieście Golub-Dobrzyń, które jest ośrodkiem powiatowym.

System transportowy:

Układ drogowy w gminie Golub-Dobrzyń stanowią drogi krajowe, wojewódzkie, powiatowe oraz gminne. Ważnym szlakiem komunikacyjnym biegnącym przez północną część gminy jest droga krajowa nr 15 relacji Trzebnica-Ostróda, łącząca Gniezno, Inowrocław, Toruń przez Kowalewo Pomorskie, Brodnicę z Ostródą. Z jednej strony droga ta stanowi połączenie z największymi miastami województwa, z drugiej zaś w połączeniu, na wysokości Ostródy, z drogą krajową nr 16 jest ważną arterią tranzytu turystycznego, zarówno krajowego, jak i międzynarodowego

Przez teren Gminy Golub-Dobrzyń przebiegają dwie drogi wojewódzkie o kluczowym znaczeniu dla zapewnienia spójności komunikacyjnej województwa – są to drogi nr 534 i 554 .

Ponadto w aspekcie transportowym należy wspomnieć iż na terenie Gminy Golub-Dobrzyń zlokalizowany został jeden projekt kluczowy. Wykaz projektów kluczowych stanowi identyfikację przedsięwzięć, które zostały uznane za niezbędne dla powodzenia przyspieszenia rozwoju i w zakresie których Samorząd Województwa jest zdeterminowany do ich prowadzenia lub zabiegania o nie. Wykaz obejmuje projekty znane na etapie tworzenia „Strategii Przyspieszenia 2030+”.

Projektem tym jest projekt nr 461. Pakiet projektów mających na celu realizację nowej infrastruktury kolejowej na rzecz spójności województwa - V. Odbudowa połączenia linii kolejowej 209 Kowalewo Pomorskie – Golub-Dobrzyń wraz z budową nowego odcinka Golub-Dobrzyń – Rypin w celu budowy nowego ciągu komunikacyjnego.

Kluczowe elementy budujące potencjał ponadregionalny i przewagi konkurencyjne województwa:

W modelu funkcjonalno-przestrzennym rozwoju województwa kujawsko-pomorskiego identyfikuje się miejsca, obiekty i dziedziny rozwoju specyficzne dla województwa, a przez to szczególnie istotne dla jego rozwoju. Zidentyfikowane poniżej dotyczą bądź zagadnień o szczególnie dużym znaczeniu regionalnym, bądź szczególnie dobrze eksponowanych w skali kraju, względnie impulsów nowych o spodziewanym na tyle dużym znaczeniu, że będą oddziaływać na rozwój w skali całego województwa lub znacznej jego części. Są to następujące zagadnienia:

- 1) Uczelnia badawcza – jako narzędzie wykorzystania szansy wynikającej z faktu nadania Uniwersytetowi Mikołaja Kopernika w Toruniu tytułu uczelni badawczej jako jednej z dziesięciu w kraju.
- 2) Strategiczne tereny inwestycyjne – jako narzędzie wykorzystania specyficznych uwarunkowań wybranych terenów inwestycyjnych do rozwoju gospodarczego regionu:
 - a. Centralny Park Inwestycyjny Dźwierzno – potencjalnie najbardziej atrakcyjny wielkoobszarowy teren inwestycyjny w skali kraju,
 - b. Bydgoski Park Przemysłowo-Technologiczny – ośrodek silnego rozwoju innowacyjności i wielodziedzinowej współpracy gospodarczej,
 - c. Brzeska Strefa Gospodarcza – ośrodek rozwoju gospodarczego w rejonie o stosunkowo niekorzystnej sytuacji społeczno-gospodarczej.

- 3) Makroobszary inwestycyjne – strefy rozwoju przedsiębiorczości i innowacyjności.
- 4) Bydgoski Klaster Przemysłowy – krajowy lider branży narzędziowej i przetwórstwa tworzyw polimerowych.
- 5) Obszar zasobu gleb najwyższych klas – rolnicza przestrzeń produkcyjna jako narzędzie wykorzystania szansy, wynikającej z bycia jednym z krajowych liderów w dziedzinie produkcji żywności.
- 6) Toruń – obiekt Światowego Dziedzictwa Kulturowego i Naturalnego UNESCO.
- 7) Chełmno – Pomnik Historii oraz ośrodek dziedzictwa historyczno-kulturowego.
- 8) Uzdrowiska: Ciechocinek, Inowrocław, Wieniec Zdrój – jako narzędzie wykorzystania szansy, wynikającej z bycia jednym z krajowych liderów w dziedzinie lecznictwa uzdrowiskowego.
- 9) Węzeł Logistyczny Bydgoszcz jako narzędzie wykorzystania szansy wynikającej z przebiegu przez region multimodalnych międzynarodowych szlaków transportowych, umożliwiających powiązanie regionu z m.in. portami morskimi w Trójmieście.
- 10) Tramwaj metropolitalny relacji Bydgoszcz – Toruń jako narzędzie służące wykorzystaniu szansy wynikającej z bliskiego położenia dwóch ośrodków regionalnych, umożliwiającej wykorzystanie i integrację łącznego potencjału tych miast.
- 11) Linia kolejowa Trzciniec – Port Lotniczy – Solec Kujawski jako narzędzie służące wykorzystaniu szansy rozwoju gospodarczego i wzrostu konkurencyjności, wynikającej z możliwości zbudowania spójnego układu transportu kolejowego oraz powiązanie transportu kolejowego z lotniczym.

Na terenie Gminy Golub-Dobrzyń znajdują się obszary szczególnie cenne przyrodniczo i krajobrazowo – ich lokalizacja wynika z mapy „Model struktury funkcjonalno-przestrzennej województwa kujawsko-pomorskiego do roku 2030”.

Ponadto w części Gminy Golub-Dobrzyń zidentyfikowano obszar zasobu gleb najwyższych klas – rolniczą przestrzeń produkcyjną. Wynika to również z mapy „Model struktury funkcjonalno-przestrzennej województwa kujawsko-pomorskiego do roku 2030”. Rolnicza przestrzeń produkcyjna, w połączeniu z korzystnymi uwarunkowaniami pozaprzyrodniczymi stanowi bardzo istotny potencjał, który zamierza się wykorzystywać także w kolejnych latach do tworzenia przewag konkurencyjnych w dziedzinie gospodarki.

Ponadto w ramach *Koncepcji rozwoju przestrzeni inwestycyjnych na terenie województwa kujawsko-pomorskiego*, Gmina Golub-Dobrzyń została zaliczona do „gmin szczególnie predysponowanych do rozwoju przestrzeni inwestycyjnych o znaczeniu lokalnym”.

Projekty kluczowe, które zostały uznane za niezbędne do przyspieszenia rozwoju województwa:

Na terenie Gminy Golub-Dobrzyń zostały zlokalizowane dwa projekty kluczowe. Wykaz projektów kluczowych stanowi identyfikację przedsięwzięć, które zostały uznane za niezbędne dla powodzenia przyspieszenia rozwoju i w zakresie których Samorząd Województwa jest zdeterminowany do ich prowadzenia lub zabiegania o nie. Wykaz obejmuje projekty znane na etapie tworzenia „Strategii Przyspieszenia 2030+”.

Zidentyfikowane projekty to:

- **projekt nr 461.** Pakiet projektów mających na celu realizację nowej infrastruktury kolejowej na rzecz spójności województwa - V. Odbudowa połączenia linii kolejowej 209 Kowalewo Pomorskie – Golub-Dobrzyń wraz z budową nowego odcinka Golub-Dobrzyń – Rypin w celu budowy nowego ciągu komunikacyjnego.
- **projekt nr 447.** Obwodnica Golubia-Dobrzynia w ciągu dróg wojewódzkich DW534, DW554, DW569.

Założenia polityki terytorialnej województwa:

Polityka terytorialna województwa kujawsko-pomorskiego w okresie programowania 2021-2027 realizowana będzie w ujęciu następujących poziomów:

- poziom służący rozwojowi funkcji o znaczeniu regionalnym (realizowanych dla mieszkańców i obszaru całego województwa) i ponadregionalnym (tworzących relacje i powiązania międzyregionalne i międzynarodowe),
- (II) poziom związany z budowaniem relacji wewnętrznych i podnoszeniem potencjału rozwojowego miejskich obszarów funkcjonalnych ośrodków wojewódzkich (Bydgoszcz i Toruń) oraz (III) poziom związany z budowaniem relacji wewnętrznych i podnoszeniem potencjału rozwojowego miejskich obszarów funkcjonalnych ośrodków regionalnych (Włocławek, Grudziądz, Inowrocław),
- (IV) poziom związany z miastami powiatowymi oraz obszarami powiązаныmi z nimi funkcjonalnie (za które na poziomie powiatowym należy uznać obszary powiatów), mający na celu przede wszystkim kształtowanie warunków dla wysokiej jakości życia (przede wszystkim w zakresie usług publicznych typowych dla poziomu powiatu) oraz konkurencyjności gospodarczej i rynków pracy na poziomie powiatów,
- (V) poziom dotyczący rozwoju na płaszczyźnie lokalnej, związany z inicjatywami oddolnymi realizowanymi w oparciu o liderów lokalnych (obszar objęty Lokalnymi Strategiami Rozwoju), który odpowiada zasięgowi działania poszczególnych lokalnych grup działania (LGD).

Gmina Golub-Dobrzyń przynależy do MOF Torunia (poziom II) oraz OPPT Golubia-Dobrzynia (poziom IV).

Ustalenia modelu struktury funkcjonalno – przestrzennej Gminy przedstawione na jednej mapie stanowią załącznik nr 3 do niniejszej Strategii.

Rozdział VI.

Ustalenia i rekomendacje w zakresie kształtowania i prowadzenia polityki przestrzennej w gminie

Dla prowadzenia prawidłowej gospodarki przestrzennej w Gminie określa się następujące ustalenia i rekomendacje kształtowania polityki przestrzennej, stanowiące ramę do opracowywania wszystkich aktów planowania przestrzennego i prowadzenia wszelkich działań odbywających się w przestrzeni Gminy. Niniejsze ustalenia i rekomendacje przedstawione zostały schematycznie na 3 rysunkach, które łącznie z określonym Modelem struktury funkcjonalno-przestrzennej Gminy obrazują podstawowe kierunki i zasady rozwoju przestrzennego Gminy Golub - Dobrzyń.

6.1. Ustalenia i rekomendacje w zakresie zasad ochrony środowiska i jego zasobów, w tym ochrony powietrza, przyrody i krajobrazu

Dotyczące ochrony przyrody:

Zachowanie w dobrym stanie i ochrona terenów cennych przyrodniczo i krajobrazowo, poprzez:

- ochronę obszarów i obiektów objętych ochroną na podstawie ustawy o ochronie przyrody, w tym: rezerwat przyrody Rzeka Drwęca; obszar Natura 2000 Dolina Drwęcy; Obszar Chronionego Krajobrazu Doliny Drwęcy; Obszar Chronionego Krajobrazu Torfowiskowo-Jeziorno-Leśny Zgniłka-Wieczno-Wronie; 23 pomniki przyrody; 50 użytków ekologicznych, zgodnie z dokumentami ustalającymi te obszary i obiekty,
- udział w opracowywaniu planów i programów ochrony obszarów i obiektów objętych ochroną na podstawie ustawy o ochronie przyrody.

Zachowanie i ochrona ponadlokalnego korytarza ekologicznego KPnC-13E wg PAN w Białowieży, poprzez:

- zachowanie, a tam gdzie konieczne przywrócenie jego ciągłości ekologicznej,
- zachowanie cieków i rowów w stanie naturalnym lub zmienionym zgodnie z przepisami prawa pod warunkiem zachowania ich ciągłości
- zaniechanie działań zagrażających stateczności skarp i naturalnej rzeźbie terenu,
- ograniczenie lokalizacji przedsięwzięć mogących zawsze znacząco oddziaływać na środowisko w rozumieniu ustawy o udostępnianiu informacji o środowisku i jego ochronie, udziale społeczeństwa w ochronie środowiska oraz o ocenach oddziaływania na środowisko, ze szczególnym uwzględnieniem emitatorów zanieczyszczeń (nie dotyczy inwestycji i działań służących bezpieczeństwu),
- wprowadzanie zagospodarowania turystyczno-rekreacyjnego po wcześniejszym opracowaniu koncepcji i analiz, w tym chłonności turystycznej,
- zapewnienie możliwie dużego udziału powierzchni biologicznie czynnej,

Realizacja szlaków przyrodniczych, miejsc, obiektów służących edukacji ekologicznej.

Ograniczanie zmian przeznaczenia lasów i gruntów leśnych na cele inne niż leśne.

Ochrona gleb organicznych przed zmianą użytkowania.

Ochrona istniejącej zieleni przydrożnej, miedz, cieków naturalnych, rowów melioracyjnych i wprowadzanie nowej zieleni.

Kształtowanie terenów zieleni urządzonej wśród terenów zainwestowanych o wysokim poziomie bioróżnorodności.

Dotyczące ochrony krajobrazu:

Właściwe kształtowanie obszaru widzenia z pkt widokowego nr 26 – Platforma widokowa przy Zamku Krzyżackim w Golubiu-Dobrzyniu ¹:

- nieprzekształcanie nieużytków i trwałych użytków zielonych na grunty orne,
- niewprowadzanie zabudowy na obszarach o urozmaiconej rzeźbie terenu, w szczególności stref krawędziowych dolin i rynien polodowcowych,
- wyznaczenie stref buforowych wymagających ustalenia szczególnych zasad ich zagospodarowania, w tym wykluczenia z zabudowy, w sąsiedztwie zbiorników i cieków, z wyjątkiem zagospodarowania na cele przestrzeni publicznej,
- dążenie do zwiększania udziału terenów zieleni oraz jego różnorodności na terenach o intensywnej zabudowie w celu poprawy ich walorów estetycznych,
- stosowanie w obrębie danego zespołu zabudowy jednolitej kolorystyki elewacji i dachów budynków,
- stosowanie pokryć dachowych o kolorystyce zbliżonej do barw naturalnych, w szczególności odcienie: terakoty, bordo, brązu, szarości, czerni. wykluczenie stosowania barw intensywnych i jaskrawych,
- niewprowadzanie w obszarze widzenia z punktu widokowego zabudowy i infrastruktury technicznej dysharmonijnych w krajobrazie,
- lokalizowanie obiektów działalności usługowej, w tym handlowej poprzez adaptację istniejącej zabudowy lub wprowadzanie nowych obiektów nawiązujących do zabudowy sąsiedniej,
- rekultywacja rzeźby terenu zdegradowanej antropogenicznie głównie w kierunku rolnym lub leśnym z maksymalnym wprowadzeniem różnopoziomej zieleni,
- na terenach zagrożonych erozją wodną i wietrzną prowadzić gospodarkę skutkującą poprawą stosunków wodnych, w szczególności poprzez: zachowanie istniejących oraz wprowadzanie nowych zadrzewień, miedz,
- zachowanie istniejących naturalnych lub półnaturalnych systemów przyrodniczych, powiązanych ze sobą przestrzennie oraz pełniących ważną funkcję przyrodniczą i krajobrazową.

Właściwe kształtowanie przedpola ekspozycji grodzisk: nr 11 Grodzisko w Lisewie (przedpole ekspozycji dla grodziska stanowią pola uprawne wraz z wodami powierzchniowymi, rozmieszczone na północny wschód i południowy zachód, ograniczone przez drogę gminną nr 110226C i 110208C); nr 12 Grodzisko w Nowogrodzie (przedpole ekspozycji dla grodziska stanowią obszary w pobliżu wzniesienia ograniczone ścianami lasu i zadrzewieniami liniowymi)²:

- nielocalizowanie zabudowy i niezalesianie terenów w otoczeniu grodziska,
- utrzymanie widoku przedpola ekspozycji na grodzisko poprzez prawidłowe formowanie zieleni wysokiej oraz nielocalizowanie zabudowy i infrastruktury technicznej dysharmonijnych w krajobrazie,
- niewprowadzanie obcych stylistycznie elementów konstrukcyjnych i zdobniczych budynków, w szczególności charakterystycznych dla innych regionów kraju np. chaty góralskie, budynki w stylu zamkowym,
- nieprzekształcanie nieużytków i trwałych użytków zielonych na grunty orne,
- niewprowadzanie zabudowy na obszarach o urozmaiconej rzeźbie terenu, w szczególności stref krawędziowych dolin i rynien polodowcowych,
- wyznaczenie stref buforowych wymagających ustalenia szczególnych zasad ich zagospodarowania, w tym wykluczenia z zabudowy, w sąsiedztwie zbiorników i cieków, z wyjątkiem zagospodarowania na cele przestrzeni publicznej,

¹ Określonych w Audycie krajobrazowym dla województwa kujawsko-pomorskiego - nr krajobrazu, na terenie którego występuje obszar widzenia z pkt widokowego: 04-315.13-23, 04-315.13-24, 04-315.13-25, 04-315.13-27, 04-315.13-28, 04-315.14-08.

² Określonych w Audycie krajobrazowym dla województwa kujawsko-pomorskiego - nr krajobrazu, na terenie którego występują przedpola ekspozycji grodzisk: 04-315.11-31, 04-315.14-25

- dążenie do zwiększania udziału terenów zieleni oraz jego różnorodności na terenach o intensywnej zabudowie w celu poprawy ich walorów estetycznych,
- stosowanie w obrębie danego zespołu zabudowy jednolitej kolorystyki elewacji i dachów budynków,
- stosowanie pokryć dachowych o kolorystyce zbliżonej do barw naturalnych, w szczególności odcienie: terakoty, bordo, brązu, szarości, czerni. wykluczenie stosowania barw intensywnych i jaskrawych,
- stosowanie materiałów wykończeniowych pochodzenia naturalnego takich jak drewno, kamień, cegła,
- realizacja budynków o stonowanej kolorystyce elewacji, tynki w barwach pastelowych, w szczególności odcienie: bieli, szarości i beżu,
- wprowadzanie zieleni izolacyjnej w otoczeniu obiektów generujących uciążliwości akustyczne i zapachowe, takich jak: szlaki komunikacyjne, zakłady przemysłowe, składowiska odpadów, fermy hodowlane w celu ochrony sąsiedniej zabudowy, w szczególności mieszkaniowej, usług zdrowia, oświaty i rekreacji,
- lokalizowanie obiektów działalności usługowej, w tym handlowej poprzez adaptację istniejącej zabudowy lub wprowadzanie nowych obiektów nawiązujących do zabudowy sąsiedniej,
- rekultywacja rzeźby terenu zdegradowanej antropogenicznie głównie w kierunku rolnym lub leśnym z maksymalnym wprowadzeniem różnorodności zieleni,
- na terenach zagrożonych erozją wodną i wietrzną prowadzić gospodarkę skutkującą poprawą stosunków wodnych, w szczególności poprzez: zachowanie istniejących oraz wprowadzanie nowych zadrzewień, miedz,
- zachowanie istniejących naturalnych lub półnaturalnych systemów przyrodniczych, powiązanych ze sobą przestrzennie oraz pełniących ważną funkcję przyrodniczą i krajobrazową.

Dotyczące ochrony i poprawy stanu wód:

Poprawa jakości wód powierzchniowych poprzez wdrażanie działań w odpowiedzi na zagrożenia zidentyfikowane dla poszczególnych JCWP, zgodnie z przepisami odrębnymi.

Poprawa jakości wód podziemnych poprzez ochronę i przestrzeganie zasad zagospodarowania terenów ujęć wód zapisanych w decyzjach administracyjnych, w odpowiedzi na zagrożenia zidentyfikowane dla poszczególnych JCWPd, zgodnie z przepisami odrębnymi.

Przeciwdziałanie skutkom suszy, w tym m.in. Poprzez rozwój terenów, urządzeń retencji naturalnej i sztucznej, racjonalne wykorzystywanie wód do celów nawodnień w rolnictwie.

Dotyczące ochrony i poprawy stanu jakości powietrza atmosferycznego i klimatu akustycznego:

Rozwój grupowych systemów zaopatrzenia w ciepło w zwartych miejscowościach wiejskich, szczególnie w miejscowościach: Nowogród, Ostrowite, Wrocki.

Wprowadzanie terenów zieleni izolacyjnej i ochronnej pomiędzy terenami mogącymi wpływać niekorzystnie na siebie, w tym od dróg (szczególnie od drogi krajowej DK15) i innych obiektów mogących być źródłem zanieczyszczeń powietrza, i hałasu.

Sytuowanie zakładów przemysłowych i innych obiektów emitujących hałas poza obszarem osiedli mieszkaniowych i terenów usług (turystyki, edukacji, kultury, sportu i rekreacji).

Wprowadzanie zielonej i niebieskiej infrastruktury w tereny zurbanizowane.

Dotyczące ochrony i racjonalnego wykorzystania udokumentowanych kopalni:

Ochrona obszarów występowania udokumentowanych złóż kopalni poprzez takie zagospodarowanie, które umożliwi w przyszłości ich ewentualne bezkolizyjne wydobycie.

Eksploatacja kopalni, a następnie rekultywacja terenów po ich eksploatacji zgodnie z obowiązującymi koncesjami.

Tabela 9. Wykaz udokumentowanych złóż kopalin w Gminie Golub - Dobrzyń

Lp.	Nazwa	Stan zagospodarowania	Powierzchnia [ha]	Zasoby geologiczne bilansowe [tys. ton]
21.	Białkowo I	Z	1,16	44
22.	Białkowo II	Z	0,67	26
289.	Lisewo I	T	1,74	190
312.	Macikowo	E	1,58	172
454.	Nowogród	R	1,46	285
475.	Olszówka	R	0,70	68
476.	Olszówka I	R	1,02	124
524.	Podzamek Golubski I	T	1,76	185
538.	Pusta Dąbrówka I	P	13,38	2108
614.	Sokołowo I	R	1,36	163

Źródło: "Bilans zasobów złóż kopalin w Polsce wg stanu na 31.XII.2022 r." E – eksploatowane; P – złoża o zasobach rozpoznanych wstępnie; R – złoża o zasobach rozpoznanych szczegółowo; Z – złoża, z którego wydobycie zostało zaniechane; T – złoża zagospodarowane, eksploatowane okresowo.

6.2. Ustalenia i rekomendacje w zakresie zasad ochrony dziedzictwa kulturowego i zabytków oraz dóbr kultury współczesnej

Dotyczące zachowania w dobrym stanie zasobów dziedzictwa kulturowego Gminy oraz umożliwienia wykorzystania tych zasobów na cele społeczne oraz komercyjne, nie kolidujące z pierwotną ich funkcją:

Ochrona zabytków architektury i budownictwa wpisanych do rejestru zabytków poprzez:

- trwale zachowanie historycznej formy architektonicznej i substancji budowlanej obiektu wpisanego do rejestru,
- utrzymanie (ewentualnie rewaloryzacja) otoczenia obiektu zabytkowego w sposób zapewniający prawidłową jego ekspozycję,
- opracowanie rozwiązań inwestycyjnych na podstawie zaleceń konserwatorskich, zgodnie z przepisami odrębnymi.

Ochrona zabytków architektury i budownictwa figurujących w gminnej ewidencji zabytków/wojewódzkiej ewidencji zabytków, poprzez:

- utrzymanie historycznej formy architektonicznej obiektu (gabaryty, forma dachu i rodzaj pokrycia, kompozycja i wystrój elewacji, forma stolarki okiennej i drzwiowej),
- zapewnienie zachowania walorów funkcjonalnych i użytkowych obiektu,
- zagospodarowanie na nowe funkcje przy utrzymaniu walorów zabytkowych.

Ochrona zabytków archeologicznych, poprzez:

- ochronę konserwatorską wszystkich zabytków archeologicznych,
- w przypadku prowadzenia inwestycji w obrębie zabytków archeologicznych powiadomienie Wojewódzkiego Konserwatora Zabytków o przystąpieniu do przygotowań inwestycji.

Realizacja szlaków kulturowych służących promocji i ekspozycji zasobów kultury.

Kształowanie nowej zabudowy lokalizowanej w sąsiedztwie lub obszarze widzenia istniejącej zabudowy o walorach zabytkowych w sposób umożliwiający harmonijne współistnienie elementów historycznych i współczesnych.

6.3. Ustalenia i rekomendacje w zakresie kierunków zmian w strukturze zagospodarowania terenów, w tym określenia szczególnych potrzeb w zakresie nowej zabudowy mieszkaniowej

Dotyczące kształtowanie spójnej struktury funkcjonalno-przestrzennej gminy Golub – Dobrzyń:

Kształtowania zabudowy w istniejących ośrodkach osadniczych, zgodnie z przyjętą hierarchią sieci osadniczej wraz z zapewnieniem swobodnego dostępu do infrastruktury społecznej oraz świadczonych na jej podstawie usług publicznych oraz terenów służących rozwojowi rynku pracy, tj.

- Nowogród, Ostrowite, Wrocki, Sokoligóra - główne ośrodki obsługi w Gminie – zakłada się rozwój wielofunkcyjny miejscowości: tereny zabudowy mieszkaniowej wielorodzinnej, tereny zabudowy mieszkaniowej jednorodzinnej, tereny usług, tereny zieleni urządzonej, tereny produkcji, tereny infrastruktury technicznej, tereny komunikacji, tereny zieleni naturalnej, tereny wód, teren cmentarzy.

Zakłada się realizację infrastruktury społecznej dla świadczenia usług: administracji, wychowania, opieki i edukacji dzieci i młodzieży, zdrowia i opieki społecznej, sportu i rekreacji, kultury, integracji społecznej, handlu.

- pozostałe miejscowości sołeckie – zakłada się rozwój wielofunkcyjny miejscowości: tereny zabudowy mieszkaniowej jednorodzinnej, tereny zabudowy zagrodowej, tereny usług, tereny zieleni urządzonej, tereny produkcji, tereny produkcji w gospodarstwach rolnych, tereny wielkotowarowej produkcji rolnej, tereny infrastruktury technicznej, tereny komunikacji, tereny zieleni naturalnej, tereny wód, teren cmentarzy. Zakłada się realizację infrastruktury społecznej szczególnie dla świadczenia usług: wychowania, opieki i edukacji dzieci i młodzieży, sportu i rekreacji, kultury, integracji społecznej, handlu.

Kształtowanie miejscowości funkcjonalnie powiązanych z miastem Golub – Dobrzyń: Podzamek Golubski, Wygoda, Zaręba, Ruziec, Białkowo, Handlowy Młyn, Antoniewo. Zakłada się rozwój ww. miejscowości w sposób gwarantujący integrację funkcjonalno-przestrzenną z miastem, w tym szczególnie w zakresie planowania i realizacji infrastruktury technicznej, społecznej i komunikacyjnej. Rozwój zabudowy, szczególnie mieszkaniowej musi następować na podstawie przemyślanych koncepcji uwzględniających wpływ tej zabudowy na pozostałe tereny w gminie. Planowanie zabudowy musi uwzględniać:

- zachowanie ciągłość terenów cennych przyrodniczo,
- zachowanie i wykorzystanie do nowoczesnego budownictwa walorów architektonicznych lokalnej zabudowy,
- możliwość włączenia w istniejący układ komunikacyjny w sposób niepowodujący wzrostu zagrożenia w ruchu drogowym, ani też tworzenia się zatorów na drogach dojazdowych do miasta.

Kształtowania terenów rozwoju gospodarczego w pozostałej części Gminy w sposób i w miejscach o najmniejszym ewentualnym niekorzystnym oddziaływaniu na poszczególne elementy środowiska geograficznego, z uwzględnieniem (szczególnym wskazaniem tych obszarów):

- obszarów zlokalizowanych poza: terenami zwartych gruntów rolnych o klasie bonitacyjnej I-III, IVa oraz łąk i pastwisk, terenami zabudowy mieszkaniowej, terenami zabudowy usług (turystyki, kultury, sportu i rekreacji, edukacji, zdrowia), terenami zwartych gruntów leśnych, terenami predysponowanymi szczególnie do rozwoju funkcji turystycznej;
- obszarów zlokalizowanych: w sąsiedztwie już istniejących terenów o takiej funkcji; bliskiej odległości od drogi krajowej DK15, na południe i zachód od miejscowości Wrocki oraz na południe od drogi wojewódzkiej DW554, pomiędzy miejscowościami Ostrowite i Zamek Golubski;
- obszarów występowania udokumentowanych złóż kopalin. Zakłada się rozwój terenów produkcji i górnictwa w sposób umożliwiający przyszłą, ale niepowodującą konfliktów eksploatację kopalin.

Kształtowanie terenów produkcji rolniczej na obszarach o najlepszych uwarunkowaniach rozwoju rolnictwa (ze szczególnym wskazaniem obszarów występowania gleb klas I-III, IVa oraz łąk i pastwisk) – zakłada się rozwój: terenów zabudowy zagrodowej, terenów produkcji w gospodarstwach rolnych, terenów wielkotowarowej produkcji rolnej, terenów infrastruktury technicznej, terenów komunikacji, terenów zieleni naturalnej, terenów wód, terenów zieleni naturalnej. Miejscowości: Pusta Dąbrówka, Karczewo wskazuje się do pełnienia funkcji obsługi rolnictwa. Zakłada się rozwój usług związanych z działalnością rolniczą, w tym z obsługą rolnictwa, również w zakresie lokalizowania siedzib instytucji służących wspieraniu działalności rolniczej.

Kształtowania terenów działalności turystycznej i rekreacyjnej opartej na potencjale przyrodniczym Gminy. Za mający szczególne predyspozycje do rozwoju ww. funkcji uznaje się obszar rzeki Drwęcy, rzeki Róziec wraz z sąsiadującymi z wodą terenami, jeziora: Grodno, Owieczkowo, Słupne wraz z ich otoczeniem – zakłada się rozwój: terenów usług, terenów zieleni naturalnej, terenów plaż, terenów zieleni urządzonej. Ograniczenie wprowadzenia zabudowy za wyjątkiem zabudowy związanej z usługami publicznymi, w tym edukacją przyrodniczą oraz z działalnością turystyczną, a także ochroną przeciwpowodziową i bezpieczeństwem. Miejscowości: Olszówka, Paliwodziczna, Antoniewo, Owieczkowo wskazuje się do pełnienia funkcji ośrodków obsługi turystyki. Zakłada się rozwój usług turystyki, przestrzeni publicznych, infrastruktury turystycznej i drogowej zapewniającej dostępność tych miejscowości, również transportem publicznym. Zakłada się aby rozwój terenów turystyki następował na podstawie przemyślanych koncepcji uwzględniających:

- zachowanie ciągłości terenów cennych przyrodniczo, w tym wód,
- niewprowadzaniu zabudowy i obiektów stanowiących dominantę (powierzchniową, wysokościową) w przyrodniczym krajobrazie,
- chłonność turystyczną obszaru.

Kształtowania terenów otwartych na obszarach lasów, wód i ich bezpośredniego otoczenia, łąk, podmokłości. Zakłada się rozwój: terenów lasu, terenów zieleni naturalnej, terenów wód, terenów zieleni urządzonej. Ograniczenie wprowadzenia zabudowy za wyjątkiem zabudowy związanej z usługami publicznymi, w tym edukacją przyrodniczo-historyczną, a także ochroną przeciwpowodziową i bezpieczeństwem.

Kształtowanie zagospodarowania przestrzeni Gminy bez względu na funkcję, rodzaj zabudowy musi odbywać się z uwzględnieniem:

- racjonalności użytkowania terenu, tj. wykorzystywania pod zagospodarowanie w pierwszej kolejności terenów już zainwestowanych z możliwością nadania im całkiem nowych funkcji „brown field”, a dopiero, jeśli to niemożliwe, zagospodarowywanie nowych terenów „green field”,
- maksymalnego zagospodarowania terenów o w pełni wykształconej, zwartej strukturze funkcjonalno-przestrzennej, tj. ich adaptacja, przekształcanie i uzupełnienie zabudowy w ich obrębie,
- zachowania ciągłości funkcjonalno-przestrzennej z terenami położonymi poza granicami gminy, a budującymi systemy ponadlokalne – regionalne i krajowe zapewniając ich niezakłócone funkcjonowanie,
- tworzenia warunków do zapewnienia obsługi ludności w zakresie dostępu do usług publicznych na jak najwyższym poziomie odpowiadającym najnowszym standardom, w tym przez ich koncentrację zgodnie z ustaloną hierarchią sieci osadniczej,
- planowania miejscowości wiejskich jako ośrodków spójnych, zwartych, odpowiadających na potrzeby wszystkich użytkowników, w tym osób starszych, młodzieży, rodzin z dziećmi i osób z niepełnosprawnościami, w tym ruchowymi,
- planowania terenów zabudowy mieszkaniowej jednocześnie z wyposażeniem ich w obiekty, sieci infrastruktury społecznej, technicznej i komunikacyjnej,
- kształtowania czytelnych struktur funkcjonalno-przestrzennych gwarantujących/ograniczających brak konfliktów przestrzennych,

- planowania terenów infrastruktury społecznej dostępnej dla wszystkich, w tym dla osób ze szczególnymi potrzebami oraz zgodnie z aktualnym zapotrzebowaniem odpowiadającym zmianom demograficznym,
- kształtowania architektonicznych form zabudowy w nawiązaniu do lokalnych uwarunkowań i tradycji, w tym wynikających z używanych materiałów,
- używania jednolitej formy architektonicznej zabudowy (linia zabudowy, kształt i kolor dachu, kolor elewacji, wysokość zabudowy) w obrębie jednej jednostki zabudowy,
- planowania Gminy jako bezpiecznej - dostosowanie przestrzeni Gminy do zidentyfikowanych zagrożeń, w tym wynikających z zagrożenia powodziowego od rzeki Drwęcy,
- planowania Gminy z uwzględnieniem potrzeby adaptacji do zmian klimatu i przeciwdziałania tym zmianom,
- tworzenia warunków do rozwoju rolnictwa, w tym ochrona gruntów o najlepszych uwarunkowaniach do produkcji roślinnej,
- planowania terenów produkcji w gospodarstwach rolnych (lokalizacja ferm chowu i hodowli zwierząt, w tym każdorazowo powyżej 210 DJP – zaleca się ograniczenie lokalizacji nowych ferm chowu i hodowli zwierząt, ograniczenie nie dotyczy ekologicznych hodowli zwierząt) w odległościach gwarantujących brak niekorzystnego oddziaływania tych terenów na tereny zabudowy mieszkaniowej, tereny usług (edukacji, zdrowia, turystyki, kultury, rekreacji i sportu) – zalecana odległość to 1000m,
- planowania terenów produkcji w odległościach gwarantujących brak niekorzystnego oddziaływania tych terenów na tereny zabudowy mieszkaniowej, tereny usług (edukacji, zdrowia, turystyki, kultury, rekreacji i sportu),
- planowania terenów zabudowy z uwzględnieniem ograniczeń w zabudowie i zagospodarowaniu terenu wynikających z przebiegu infrastruktury technicznej i związanymi z tym pasami technicznymi,
- ograniczenia możliwości zabudowy lub jej zakazu w terenach wskazanych w przepisach odrębnych, m.in.: terenach szczególnego zagrożenia powodzią od rzeki Drwęcy, na gruntach gleb klas bonitacyjnych I-III, terenach obszarów objętych ochroną na podstawie ustawy o ochronie przyrody, terenach pasów technicznych od linii elektroenergetycznych, zgodnie z przepisami odrębnymi.

Określa się szczególne potrzeby w zakresie nowej zabudowy mieszkaniowej

Realizacja zakładanej wizji rozwoju gminy określonej w Strategii, a także obecne uwarunkowania, w tym trendy w zakresie zachodzących zjawisk demograficznych, społecznych i gospodarczych – wielkość wsi i sposób wyposażenia w infrastrukturę społeczną, wzrost liczby ludności na przestrzeni ostatnich lat, napór inwestycyjny, upoważniają do wskazania sołectw, w których identyfikuje się wysokie prawdopodobieństwo wystąpienia szczególnych potrzeb w zakresie nowej zabudowy mieszkaniowej.

Gmina wiejska Golub - Dobrzyń znajduje się w obszarze oddziaływania miasta Golubia - Dobrzynia – ośrodka powiatowego, które położone jest niemal centralnie w jej obszarze. Powoduje to m.in. napór inwestycyjny na tereny wiejskie, głównie w zakresie zabudowy mieszkaniowej jednorodzinnej.

Wskazuje się, iż szczególne zapotrzebowanie na zabudowę mieszkaniową wystąpi prawdopodobnie w sołectwach:

Białkowo, Lisewo, Podzamek Golubski, Nowogród, Paliwodzizna jako wynikające ze wzrostu oddziaływania miasta Golub - Dobrzyń.

Należy także spodziewać się, iż szczególne zapotrzebowanie na zabudowę mieszkaniową może wystąpić w sołectwie Ostrowite, Wrocki, Sokoligóra jako konsekwencja rozwoju terenów produkcji oraz dalszego rozwoju tych już stosunkowo atrakcyjnych i konkurencyjnych na tle pozostałych miejscowości w gminie ośrodków.

- Nie wyklucza się, iż poza ww. miejscowościami, które wskazuje się jako te, gdzie wystąpi szczególne zapotrzebowanie na nową zabudowę mieszkaniową, zapotrzebowanie takie może wystąpić również w innych częściach Gminy, których obecnie nie można przewidzieć, a będzie to mogło mieć związek z pojawieniem się nowych trendów czy uwarunkowań, dziś nie znanych..

6.4. Ustalenia i rekomendacje w zakresie zasad lokalizacji obiektów handlu wielkopowierzchniowego w rozumieniu ustawy z dnia 27 marca 2003 r. o planowaniu i zagospodarowaniu przestrzennym (Dz. U. z 2023 r. poz. 977, 1506, 1597 i 1688)

Lokalizacja obiektów handlu wielkopowierzchniowego tylko po wcześniejszym sporządzeniu analiz i opinii dotyczących oceny skutków ich lokalizacji i funkcjonowania szczególnie na: infrastrukturę techniczną, lokalny układ komunikacyjny, lokalny rynek pracy, lokalny rynek handlu, środowisko naturalne.

Realizacja obiektów handlu wielkopowierzchniowego w nawiązaniu do lokalnych form zabudowy z wykorzystaniem materiałów i detali architektonicznych charakterystycznych dla lokalnej zabudowy.

6.5. Ustalenia i rekomendacje w zakresie zasad lokalizacji kluczowych inwestycji celu publicznego

W gminie identyfikuje się kluczowe inwestycje celu publicznego o znaczeniu lokalnym. Z racji swojego charakteru część z nich ma wymiar organizacyjny i ich realizacja nie będzie miała wpływu na przestrzeń. Część z nich, to inwestycje wymagające realizacji w przestrzeni gminy. Dla tych drugich zakłada się:

Zabezpieczenie terenów pod realizację inwestycji celu publicznego o znaczeniu lokalnym.

Planowanie inwestycji w dostosowaniu do zmian klimatu, w tym z wykorzystaniem technik i technologii służących oszczędzaniu energii, minimalizacji oddziaływania na środowisko.

6.6. Ustalenia i rekomendacje w zakresie kierunków rozwoju systemów komunikacji, infrastruktury technicznej, w tym urządzeń wytwarzających energię o mocy zainstalowanej przekraczającej 500 kW

Dotyczące systemów komunikacji:

Kształtowanie podstawowego układu transportowego Gminy złożonego z:

- drogi krajowej DK15 z ewentualnym podniesieniem jej klasy do klasy ruchu przyspieszonego (S15),
- dróg wojewódzkich: DW534, DW548, DW554, DW569
- dróg powiatowych
- dróg gminnych
- dróg rowerowych
- planowanej linii kolejowej dużych prędkości LK5
- planowanej do odbudowy linii kolejowej LK209 na odcinku Kowalewo Pomorskie – Golub – Dobrzyń oraz do budowy linii kolejowej do Rypina
- projekt kluczowy nr 447. Obwodnica Golubia-Dobrzyń w ciągu dróg wojewódzkich DW534, DW554, DW569

Planowanie spójnego systemu transportowego zapewniającego dostęp do przynajmniej jednej z miejscowości: Nowogród, Ostrowite, Wrocki, Sokoligóra z każdej miejscowości w Gminie, w tym z wykorzystaniem dróg rowerowych.

Planowanie spójnego systemu transportowego zapewniającego dostęp do ośrodków usługowo-gospodarczych rangi ponadlokalnej, regionalnej i krajowej, szczególnie do miasta Golub – Dobrzyń.

Budowa nowych, rozbudowa i przebudowa istniejących dróg z zastosowaniem nowoczesnych technik i technologii służących ochronie środowiska geograficznego.

Budowa nowych, rozbudowa i przebudowa istniejących dróg z zachowaniem odpowiednich parametrów, umożliwiających lokalizację pasów zieleni oddzielających chodniki od jezdni.

Przebudowa miejsc niebezpiecznych na drogach, w tym z użyciem inteligentnych systemów zarządzania ruchem.

Realizacja infrastruktury obsługi pojazdów elektrycznych, w tym stacji ładowania.

Zapewnienie odpowiedniej liczby miejsc do parkowania, adekwatnej do istniejących i planowanych terenów zabudowy i zagospodarowania terenu, zgodnie z przepisami odrębnymi.

Budowa dróg obsługujących tereny wykorzystywane rolniczo o określonych parametrach przystosowanych do obecnie wykorzystywanego sprzętu rolniczego.

Planowanie rozwoju dróg rowerowych, w pierwszej kolejności służących transportowi.

Budowa systemu dróg rowerowych w separacji od ruchu samochodowego.

Planowanie infrastruktury transportowej z uwzględnieniem potrzeb wszystkich użytkowników, w tym osób z niepełnosprawnościami.

Na terenie gminy planowane są inwestycje infrastrukturalne zawarte w Strategicznym Studium Lokalizacyjnym Inwestycji Centralnego Portu Komunikacyjnego. Na terenie Gminy Golub - Dobrzyń wyznaczony został korytarz przebiegu linii kolejowej nr 5 (w ramach Ciągu nr 1 Kołobrzeg-Koszalin-Słupsk-Gdańsk): odcinek Centralny Port Komunikacyjny – Płock – Grudziądz – Gdańsk. Na dzisiejszym etapie planowania nie jest pewne, czy inwestycja ta zostanie zrealizowana. Jeśli tak, to będzie ona stanowiła istotną zmianę w przestrzeni Gminy, która zmieni warunki jej rozwoju, prawdopodobnie w tak dużym stopniu, że wymagana będzie aktualizacja dokumentów strategicznych.

Dotyczące infrastruktury technicznej

Kształtowanie przestrzeni, aby zapewnić możliwość rozwoju istniejących i budowę nowych sieci i urządzeń infrastruktury technicznej oraz ich niezakłócone funkcjonowanie przy minimalizowaniu ich ewentualnego niekorzystnego wpływu na otoczenie.

Zaopatrzenie mieszkańców w wodę z wodociągów gminnych, tylko w szczególnych przypadkach wymagających wyjaśnienia, z indywidualnych studni głębinowych.

Dalsza rozbudowa i modernizacja sieci wodociągowej zgodnie z aktualnymi potrzebami, umożliwiającą bezawaryjną dostawę wody do obecnych i nowych odbiorców.

Remont i rozbudowa istniejących gminnych ujęć wody zgodnie z aktualnymi potrzebami.

Zagospodarowanie wyznaczonych stref ochrony bezpośredniej i pośredniej zgodnie z przepisami odrębnymi.

Budowa zbiorników retencjonujących wodę.

W zakresie gromadzenia i oczyszczania ścieków wyposażenie istniejącej zabudowy w system kanalizacji, a w przypadku lokalizacji nowej zabudowy jednoczesną budowę systemu wodociągowego i kanalizacyjnego. Realizacja indywidualnych systemów oczyszczania ścieków, tylko w miejscach, gdzie jest niemożliwa technicznie lub ekonomicznie nieuzasadniona budowa sieci kanalizacyjnych.

Zapewnienie terenu pod sprawne funkcjonowanie istniejącej gminnej mechaniczno-biologicznej oczyszczalni ścieków.

Bieżące prowadzenie prac remontowych i modernizacyjnych poprawiających stan techniczny rowów odwadniających oraz zachowanie cieków powierzchniowych dla swobodnego spływu wód.

Wody opadowe i roztopowe pochodzące ze szczelnych powierzchni niezanieczyszczonych (np. Dachy budynków) zagospodarować w sposób zrównoważony, stosując infiltrację powierzchniową (odpowiedni wskaźnik powierzchni biologicznie czynnej) lub podziemną (odwodnienia liniowe wraz z komorą drenażową).

Określa się w zakresie gospodarki odpadami doskonalenie systemu selektywnej zbiórki i segregacji odpadów zgodnie z Regulaminem o utrzymaniu czystości i porządku w Gminie.

W zakresie ciepłownictwa dążenie do objęcia zbiorczym systemem zaopatrzenia w ciepło jak największej liczby mieszkańców, w tym poprzez:

- obejmowanie istniejących terenów zabudowy mieszkaniowej, usługowej, w tym usług publicznych, gospodarczej systemem zbiorowego zaopatrzenia w ciepło;
- sukcesywną przebudowę urządzeń grzewczych w celu zastosowania paliw o niskim stopniu emisji zanieczyszczeń do środowiska oraz instalowaniu sprawnych urządzeń zmniejszających emisję szkodliwych substancji do atmosfery.

W zakresie systemu elektroenergetycznego prowadzenie działań służących zapewnieniu bezpieczeństwa dostaw energii i produkcji energii, w tym poprzez:

- adaptację przebiegających przez teren Gminy istniejących napowietrznych linii elektroenergetycznych do planowanego zagospodarowania terenu,
- umożliwienie przebudowy istniejących i budowę nowych linii energetycznych oraz stacji transformatorowych,
- sukcesywne wprowadzanie sieci kablowych, szczególnie w obszarach zabudowanych,
- budowę lokalnych, ekologicznych źródeł produkcji energii.

W zakresie systemu gazowego prowadzenie działań służących zapewnieniu bezpieczeństwa dostaw gazu, w tym poprzez:

- umożliwienie budowy sieci gazowych oraz elementów punktowych infrastruktury gazowej,
- systematyczny rozwój sieci gazowej, szczególnie dla obsługi zwartych miejscowości wiejskich oraz terenów inwestycyjnych.

W zakresie lokalizacji instalacji OZE określa się możliwość ich lokalizacji na obszarze całej Gminy zgodnie z przepisami odrębnymi ze szczególnym uwzględnieniem ograniczania ich lokalizowania: elektrowni słonecznych na gruncie w obszarze gruntów ornych o klasach bonitacyjnych I-III i zwartych przestrzennie obszarów gruntów klasy IVa; elektrowni słonecznych na gruncie, elektrowni wiatrowych, biogazowni w obszarach podlegających ochronie na podstawie ustawy o ochronie przyrody i w bezpośrednim sąsiedztwie zabudowy mieszkaniowej, usług (edukacji, zdrowia, sportu i rekreacji, kultury, turystyki).

6.7. Ustalenia i rekomendacje w zakresie zasad lokalizacji przedsięwzięć mogących znacząco oddziaływać na środowisko

Określa się dopuszczenie lokalizacji przedsięwzięć mogących znacząco oddziaływać na środowisko na terenie Gminy Golub - Dobrzyń zgodnie z przepisami odrębnymi, z wyjątkiem wprowadzenia ograniczania lokalizacji przedsięwzięć mogących zawsze znacząco oddziaływać na środowisko w obszarach objętych ochroną na podstawie ustawy o ochronie przyrody oraz wskazanych jako lokalne ciągi ekologiczne, zgodnie z przepisami odrębnymi.

6.8. Ustalenia i rekomendacje w zakresie zasad kształtowania rolniczej i leśnej przestrzeni produkcyjnej

Dotyczące rolniczej przestrzeni produkcyjnej:

Rozwój rolnictwa i przetwórstwa rolno-spożywczego, w tym biogazowni na obszarze zasobu gleb najwyższych klas (grunty klas bonitacyjnych I-III oraz IVa stanowiące zwarte kompleksy).

Promowanie i wdrażanie proekologicznych systemów produkcji rolnej oraz właściwej gospodarki zanieczyszczeniami pochodzącymi z gospodarstw rolnych.

Gospodarowanie rolniczą przestrzenią produkcyjną zgodnie z polskim kodeksem dobrej praktyki rolniczej w zakresie gospodarowania nawozami i emisji substancji do powietrza.

Ochrona gruntów rolnych przed innym niż rolnicze zagospodarowaniem wg przepisów odrębnych.

Ochrona przed zmianą użytkowania gleb pochodzenia organicznego i zachowanie ich funkcji ekologicznych.

Podjęcie działań zapobiegających erozji eolicznej i wodnej, a zwłaszcza utrzymanie, zachowanie i wprowadzanie nowych zadrzewień i zakrzewień śródpolnych i przydrożnych.

Regulacja stosunków wodnych na gruntach rolnych – zapewnienie sprawnego działania systemów melioracyjnych poprzez modernizację i odbudowę melioracji wodnych objętych ewidencją, utrzymanie urządzeń melioracji wodnych, w tym otwartych rowów we właściwym stanie technicznym.

Zachowanie krajobrazu wiejskiego, ochrona przed wprowadzaniem elementów „obcych” z zakresu architektury i zagospodarowania, zachowanie mozaiki pól, miedz i terenów zadrzewionych, rowów melioracyjnych.

Realizacja niezbędnej w działalności rolniczej infrastruktury technicznej, m.in. drogowej, energetycznej, kanalizacyjnej, itd. oraz przebudowa istniejącej infrastruktury.

Preferowanie rozwoju usług związanych z przetwórstwem produktów rolnych pochodzących z upraw ekologicznych, warzywniczych i ogrodniczych.

Dotyczące leśnej przestrzeni produkcyjnej:

Adaptacja istniejących terenów leśnych – zakłada się utrzymanie istniejących i realizację nowych terenów lasu.

Ochrona gruntów leśnych przed innym niż leśne zagospodarowaniem wg przepisów odrębnych.

Prowadzenie gospodarki leśnej zgodnie z zasadami określonymi w planach urządzenia lasów (zarówno państwowych jak i prywatnych) w oparciu o przepisy odrębne.

Dążenie do zwiększenia udziału lasów w ogólnej powierzchni gminy (dolesienia) zgodnie z obowiązującymi przepisami.

Zachowanie wielofunkcyjnej funkcji lasów, w tym wzbogacanie funkcji ekologicznych.

Zapobieganie degradacji i zanieczyszczaniu lasów.

Zachowanie w dobrym stanie, realizacja nowych dróg i dojazdów przeciwpożarowych oraz punktów zaopatrzenia w wodę w ramach ochrony przeciwpożarowej.

6.9. Ustalenia i rekomendacje w zakresie zasad kształtowania zagospodarowania przestrzennego na obszarach zdegradowanych i obszarach rewitalizacji oraz obszarach wymagających przekształceń, rehabilitacji, rekultywacji lub remediacji

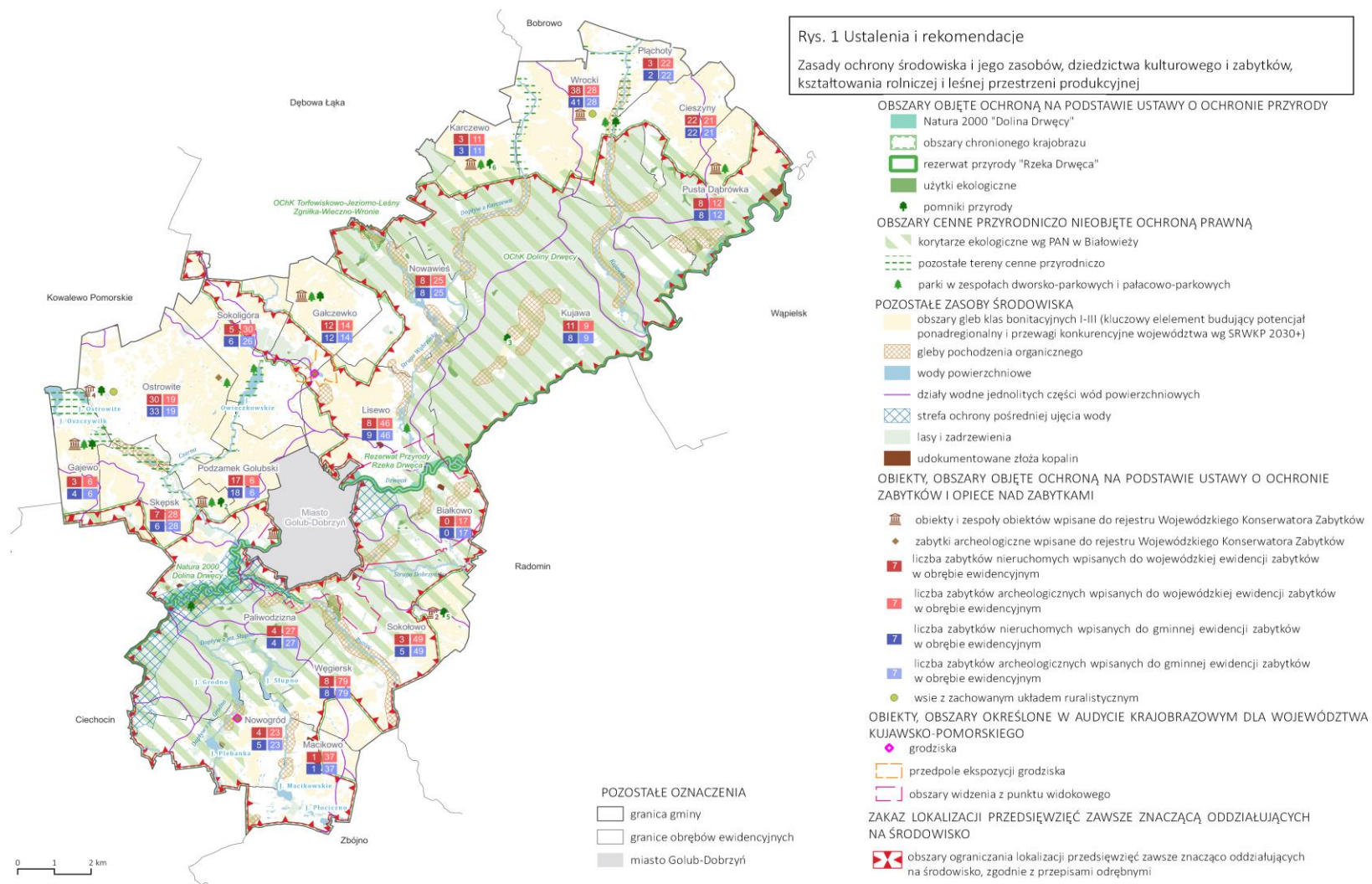
W granicach Gminy nie występują obszary wymagające rekultywacji w rozumieniu przepisów o ochronie gruntów rolnych i leśnych.

W granicach Gminy nie występują obszary wymagające remediacji w rozumieniu przepisów ustawy z dnia 13 kwietnia 2007 r. o zapobieganiu szkodom w środowisku i ich naprawie.

Renowacja, remont przestrzeni, budynków istotnych dla rozwoju Gminy umożliwiające zachowanie ich funkcji lub nadanie nowych funkcji, głównie publicznych.

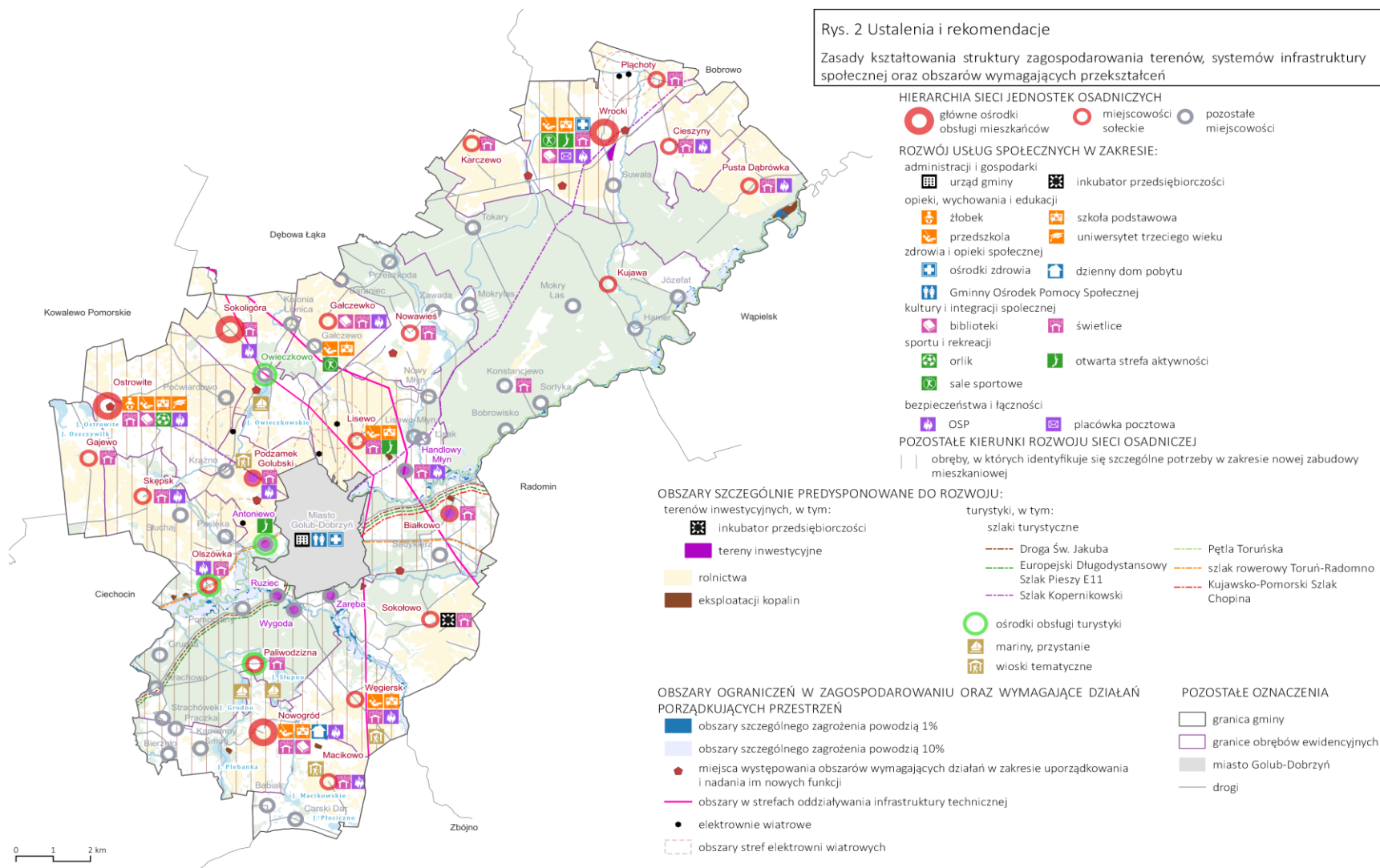
Realizacja Gminnego Programu Rewitalizacji Gminy Golub – Dobrzyń.

Mapa 2. Ustalenia i rekomendacje - zasady ochrony środowiska i jego zasobów, dziedzictwa kulturowego i zabytków, kształtowania rolniczej i leśnej przestrzeni produkcyjnej



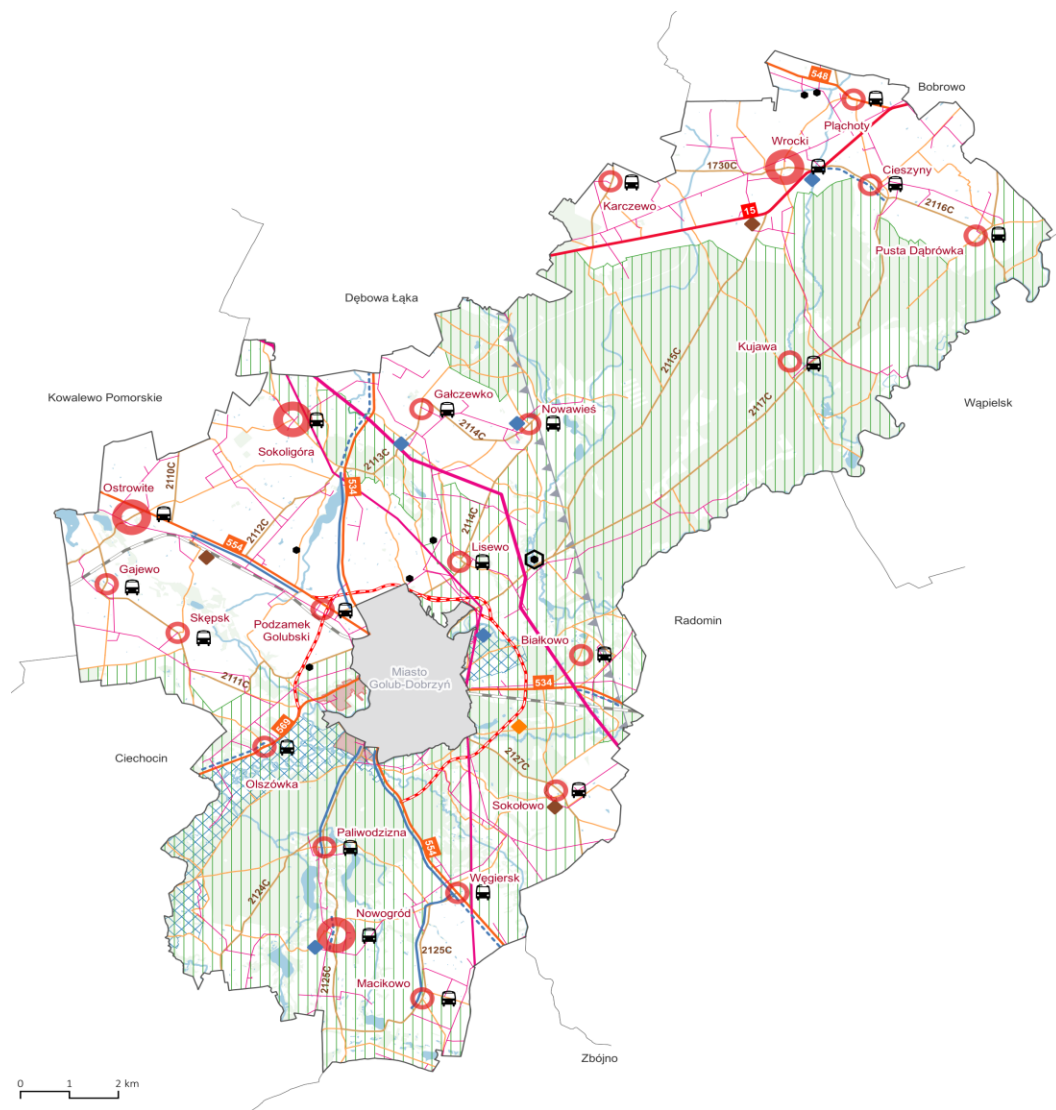
Źródło: Opracowanie własne

Mapa 3. Ustalenia i rekomendacje – zasady kształtowania struktury zagospodarowania terenów, systemów infrastruktury społecznej oraz obszarów wymagających przekształceń



Źródło: Opracowanie własne

Mapa 4. Ustalenia i rekomendacje – rozwój systemów komunikacji i infrastruktury technicznej



Źródło: Opracowanie własne

Rys. 3 Ustalenia i rekomendacje

Rozwój systemów komunikacji i infrastruktury technicznej

ROZWÓJ SYSTEMÓW KOMUNIKACJI - BUDOWA I MODERNIZACJA ELEMENTÓW PUNKTOWYCH I LINIOWYCH INFRASTRUKTURY KOMUNIKACJI

- 15 droga krajowa
- 554 drogi wojewódzkie
- 2116C drogi powiatowe
- drogi gminne
- obwodnica miasta Golub-Dobrzyń (warianty przebiegu)
- istniejące drogi rowerowe
- planowane drogi rowerowe
- odbudowa połączenia kolejowego do Torunia oraz budowa nowego odcinka do Rypina (projekt kluczowy wg SRWK2030+)
- miejscowości lokalizacji węzłów przesiadkowych/miejsc obsługi pojazdów o napędzie alternatywnym
- korytarz przebiegu kolei dużych prędkości w ramach realizacji CPK (infrastruktura transportowa obsługująca kluczowe zewnętrzne relacje województwa wg SRWK 2030+)

ROZWÓJ SYSTEMÓW INFRASTRUKTURY TECHNICZNEJ- BUDOWA I MODERNIZACJA ELEMENTÓW PUNKTOWYCH I LINIOWYCH INFRASTRUKTURY TECHNICZNEJ

- ◆ ujęcia wody
- strefa ochrony pośredniej ujęcia wody
- linia elektroenergetyczna najwyższego napięcia
- linia elektroenergetyczna wysokiego napięcia
- linia elektroenergetyczna średniego napięcia
- ◆ oczyszczalnie ścieków
- aglomeracja kanalizacyjna
- ◆ PSZOK
- obszary ograniczenia lokalizacji OZE, zgodnie z przepisami odrębnymi
- elektrownie wiatrowe
- elektrownia wodna

POZOSTAŁE OZNACZENIA

- granica gminy
- główne ośrodki obsługi mieszkańców
- miejscowości sołeckie
- miasto Golub-Dobrzyń
- lasy i zadrzewienia
- wody powierzchniowe

Rozdział VII.

Obszary strategicznej interwencji określone w strategii rozwoju województwa wraz z zakresem planowanych działań

Warunkiem efektywnej polityki rozwoju jest pogłębiona diagnoza terytoriów, czyli rozpoznanie zasobów endogenicznych i potencjałów, możliwych do wykorzystania do rozwoju, a także określenia barier rozwojowych i obszarów, które należałoby wesprzeć, co umożliwi większe różnicowanie i lepsze dopasowanie interwencji w zależności od specyfiki tych terytoriów. W ten sposób identyfikowane są obszary wsparcia, w tym o szczególnym charakterze, tzw. obszary strategicznej interwencji.

Schemat 3. Obszary strategicznej interwencji – sposób rozumienia, rodzaje i sens ich identyfikacji



Źródło: *Strategia Rozwoju Gminy – poradnik praktyczny*

Według ustawy, obszar strategicznej interwencji (OSI) to określony w strategii rozwoju obszar o zidentyfikowanych lub potencjalnych powiązaniach funkcjonalnych, lub o szczególnych warunkach społecznych, gospodarczych czy przestrzennych, decydujących o występowaniu barier rozwoju lub trwałych, możliwych do aktywowania, potencjałów rozwojowych, do którego jest kierowana interwencja publiczna łącząca inwestycje, w szczególności gospodarcze, infrastrukturalne albo w zasoby ludzkie, finansowane z różnych źródeł, czy też rozwiązania regulacyjne.

Na poziomie regionalnym Samorząd Województwa kujawsko-pomorskiego wyznaczył własne obszary strategicznej interwencji.

7.1. „Strategia Przyspieszenia 2030+”

Strategia rozwoju jest najważniejszym dokumentem, który opracowuje Samorząd Województwa celem wyznaczenia kierunków rozwoju województwa na najbliższe lata. Kierunki te będą realizowane poprzez bardzo różne działania władz, ale także innych podmiotów zainteresowanych rozwojem.

Dla województwa strategia jest zbiorem wiedzy o potrzebach województwa oraz o tym, w jaki sposób zamierza je realizować. Jako, że jest to strategia dla całego województwa, skupia się na działaniach, z których efektów skorzystają wszyscy lub większość jego mieszkańców.

7.2. Wyzwania rozwojowe województwa kujawsko-pomorskiego wynikające ze Strategii Przyspieszenia 2030+

W wyniku prac diagnostycznych zawartych w Strategii Przyspieszenia 2030+ zidentyfikowano następujące wyzwania rozwojowe:

- 1) Poprawa poziomu rozwoju społecznego mieszkańców województwa.
- 2) Dostosowanie kierunków rozwoju województwa do transformacji demograficznej i konsekwencji starzenia społeczeństwa.
- 3) Rozwój gospodarczy.
- 4) Wzrost innowacyjności gospodarki województwa.
- 5) Poprawa dostępności zewnętrznej oraz wykorzystanie potencjału logistycznego województwa.
- 6) Poprawa dostępności komunikacyjnej stolic województwa z terenu całego województwa.
- 7) Wzmocnienie potencjału Bydgoszczy i Torunia jako ośrodków współodpowiedzialnych za rozwój społeczno-gospodarczy i konkurencyjność województwa.
- 8) Nowoczesny sektor rolno-spożywczy.
- 9) Rozwój uzdrowisk.
- 10) Powszechna dostępność technologii informacyjnych.
- 11) Zapewnienie dobrego stanu powietrza.
- 12) Zapewnienie zrównoważonego rozwoju oraz efektywnego funkcjonowania gospodarki i społeczeństwa w warunkach zmian klimatu.
- 13) Bezpieczeństwo i transformacja energetyczna.
- 14) Odbudowa gospodarki regionu po epidemii COVID-19.

7.3. Wizja rozwoju województwa kujawsko-pomorskiego

Istotą funkcjonowania i rozwoju województwa kujawsko-pomorskiego jest zapewnienie jak najwyższej jakości życia jego mieszkańców.

Zakłada się, że końcowym efektem kształtowania jakości życia mieszkańców województwa kujawsko-pomorskiego będzie przede wszystkim wzrost zamożności społeczeństwa, jak również większa satysfakcja z możliwości realizacji aspiracji życiowych na jego terenie i komfort zamieszkiwania w regionie o dobrym stanie środowiska oraz wysokiej jakości oferowanych usług.

Pierwszym filarem „Strategii Przyspieszenia 2030+” jest konieczność przewyższenia problemu wciąż zbyt niskiego poziomu rozwoju społecznego.

Drugim filarem jest dążenie do poprawy stanu rozwoju gospodarczego województwa.

Trzeci filar stanowią działania na rzecz zapewnienia warunków dla wysokiej jakości życia oraz konkurencyjności gospodarki, związanych z jakością przestrzeni województwa.

Oprócz tych trzech filarów określających dziedziny „Strategii Przyspieszenia 2030+”, należy wskazać obszar zagadnień wspólnych dla nich (horyzontalnych) i tworzących między nimi powiązania i relacje, które są niezbędne do sprawnego funkcjonowania województwa, jako spójnego systemu społeczno-gospodarczego o integralnej strukturze funkcjonalno-przestrzennej. Zalicza się do nich zagadnienia dotyczące: bezpieczeństwa, cyfryzacji, transportu publicznego oraz współpracy wszystkich podmiotów i środowisk na rzecz rozwoju, tworzące czwarty filar.

Tabela 10. Filary „Strategii Przyspieszenia 2030+” oraz ich rola w kształtowaniu jakości życia i konkurencyjności gospodarki

Filary Strategii Przyspieszenia 2030+			
Rozwój społeczny	Zrównoważony rozwój gospodarczy	Kształtowanie przestrzeni	Sprawne funkcjonowanie systemów
Kształtuje jakość życia związaną z umiejętnościami i aktywnością mieszkańców	Kształtuje jakość życia związaną z dochodami gospodarstw domowych i zdolnością samorządów do inwestowania	Kształtuje jakość życia związaną ze stanem środowiska oraz zagospodarowaniem przestrzeni	Kształtuje jakość życia związaną z dostępnością, zaufaniem społecznym i instytucjonalnym, jakością i odpowiedzialnością zarządzania, poczuciem bezpieczeństwa
Kształtuje konkurencyjność gospodarki związaną z umiejętnościami i zaangażowaniem mieszkańców	Kształtuje konkurencyjność gospodarki związaną z jej nowoczesnością i różnorodnością	Kształtuje konkurencyjność gospodarki związaną z atrakcyjnością dla lokalizacji działalności gospodarczych	Kształtuje konkurencyjność gospodarki związaną z otwartością regionu i prorozwojowymi postawami wszystkich interesariuszy

Źródło: Strategia rozwoju województwa kujawsko-pomorskiego do 2030 roku – Strategia Przyspieszenia 2030+

Biorąc pod uwagę powyższe zapisy finalne efekty Strategii Przyspieszenia 2030+ to:

- 1) Wzrost zamożności mieszkańców.
- 2) Możliwości realizacji aspiracji życiowych na terenie województwa.
- 3) Komfort zamieszkiwania w regionie o dobrym stanie środowiska i wysokiej jakości oferowanych usług.

7.4. Cele i kierunki rozwoju województwa

Celem nadrzędnym „Strategii Przyspieszenia 2030+” jest „Jakość życia typowa dla wysokorozwiniętych regionów europejskich”.

Powyższy cel osiągnięty zostanie przez koncentrację działań w czterech obszarach tematycznych rozwoju:

- 1) **Spółeczeństwo** – w ramach tego obszaru zakłada się poprawę poziomu rozwoju społecznego, głównie w aspekcie zmian postaw społecznych i rozwoju edukacji. Celami operacyjnymi tego obszaru są: edukacja, aktywność społeczna, zdrowie, kultura i sport.

Obszar ten wyróżnia dwa cele główne:

- **Skuteczna edukacja.**
- **Zdrowe, aktywne i zamożne społeczeństwo.**

- 2) **Gospodarka** – w ramach tego obszaru dążyć się będzie do rozwoju i unowocześnienia gospodarki województwa, który jest warunkiem wzrostu jego konkurencyjności w aspekcie miejsca zamieszkania. Celem operacyjnym tego obszaru jest: jakościowy i ilościowy rozwój przedsiębiorczości.

Obszar ten wyróżnia jeden cel główny:

- **Konkurencyjna gospodarka.**

- 3) **Przestrzeń** – obszar ten ma za zadanie zapewnienie wysokiej jakości życia oraz konkurencyjności gospodarki, w zagadnieniach związanych z jakością przestrzeni województwa. Celami operacyjnymi tego obszaru są: dostępność usług, infrastruktury transportowej, przestrzeni dla rozwoju gospodarczego, wykorzystania potencjałów endogenicznych w rozwoju lokalnym.

Obszar ten wyróżnia jeden cel główny:

- **Dostępna przestrzeń i czyste środowisko.**

- 4) **Spójność** – obszar ten zmierza do zapewnienia wysokiej sprawności funkcjonowania systemu społeczno-gospodarczego, tak by przestrzeń województwa była spójna komunikacyjnie, bezpieczna i odporna na zagrożenia. Jednocześnie cechą realizowanych w województwie procesów powinna być innowacyjność, przy jednoczesnej nowoczesności struktur. Celami operacyjnymi tego obszaru są: informatyzacja (cyfryzacja), bezpieczeństwo publiczne, transport publiczny, współpraca na rzecz rozwoju regionu.

Obszar ten wyróżnia jeden cel główny:

- **Spójne i bezpieczne województwo.**

W ramach poszczególnych celów głównych, sformułowano cele operacyjne, które zaprezentowano w poniższej tabeli:

Tabela 11. Cel nadrzędny, cele główne oraz cele operacyjne „Strategii rozwoju województwa kujawsko-pomorskiego do 2030 roku – Strategia Przyspieszenia 2030+”

Jakość życia typowa dla wysokorozwiniętych regionów europejskich				
1. Skuteczna edukacja	2. Zdrowe, aktywne i zamożne społeczeństwo	3. Konkurencyjna gospodarka	4. Dostępna przestrzeń i czyste środowisko	5. Spójne i bezpieczne województwo
11. Podniesienie jakości kształcenia i wychowania 12. Edukacja dla gospodarki opartej na wiedzy i nowoczesnych technologiach 13. Kształtowanie środowiska edukacyjnego 14. Rozwój szkolnictwa wyższego	21. Aktywność społeczna i rozwój społeczeństwa obywatelskiego 22. Rozwój wrażliwy społecznie 23. Zdrowie 24. Kultura, sztuka i dziedzictwo narodowe 25. Sport i aktywność fizyczna	31. Odbudowa gospodarki po COVID-19 32. Innowacyjna gospodarka – nauka, badania i wdrożenia 33. Rozwój przedsiębiorczości 34. Rozwój sektora rolno-spożywczego 35. Rozwój turystyki 36. Internacjonalizacja gospodarki 37. Nowoczesny rynek pracy	41. Infrastruktura rozwoju społecznego 42. Środowisko przyrodnicze 43. Przestrzeń kulturowa 44. Przestrzeń dla gospodarki 45. Infrastruktura transportu 46. Infrastruktura techniczna 47. Czysta energia i bezpieczeństwo energetyczne 48. Potencjały endogeniczne	51. Transport publiczny 52. Cyfryzacja 53. Bezpieczeństwo 54. Współpraca dla rozwoju regionu

Źródło: *Strategia rozwoju województwa kujawsko-pomorskiego do 2030 roku – Strategia Przyspieszenia 2030+*

7.5. Obszary Strategicznej Interwencji w województwie kujawsko-pomorskim

„Krajowa Strategia Rozwoju Regionalnego 2030” kontynuuje wprowadzoną w „KSRR 2010-2020” ideę obszarów strategicznej interwencji (OSI). OSI są obecnie wiązane bezpośrednio z zasadą koncentracji terytorialnej, która z kolei jest definiowana jako „ukierunkowanie interwencji w ramach polityki regionalnej na rzecz wsparcia ograniczonej liczby terytoriów”. Uzasadnieniem tej zasady jest fakt, że każdy obszar charakteryzuje się określonymi wyzwaniami, barierami bądź potencjałami, których rozwój jest szczególnie istotny z punktu widzenia spójności regionu bądź kraju. Obszary te charakteryzują się zbiorem cech (funkcjonalnych, społeczno-gospodarczych, przestrzennych i innych), które w sposób pozytywny lub negatywny wyodrębniają je z otoczenia, co pozwala określić granice tego obszaru.

W „Krajowej Strategii Rozwoju Regionalnego 2030” wskazano następujące OSI, które dotyczą województwa kujawsko-pomorskiego:

- miasta średnie tracące funkcje społeczno-gospodarcze,
- obszary zagrożone trwałą marginalizacją.

Dodatkowo KSRR 2030 dopuszcza na poziomie polityki regionalnej danego województwa identyfikację obszarów strategicznej interwencji będących odpowiedzią na problemy rozwojowe, o ile będzie to wiązało się z zapewnieniem konkretnych instrumentów wsparcia lub mechanizmów uzgodnień.

Obszary Strategicznej Interwencji wskazywane w polityce regionalnej województwa kujawsko-pomorskiego do realizacji w okresie do roku 2030, przedstawiono w tabeli poniżej:

Tabela 12. Obszary Strategicznej Interwencji na terenie województwa kujawsko-pomorskiego ustanowione do roku 2030

Nazwa OSI	Wyjaśnienia	Rodzaj OSI wg KSRR2030	Możliwy rodzaj instrumentu wsparcia / mechanizmu uzgodnień	Przynależność Gminy Golub-Dobrzyń do danego OSI
Zidentyfikowane na poziomie krajowym, wobec których politykę rozwoju adekwatną do przedmiotu delimitacji prowadzi Rada Ministrów RP				
Miasta średnie tracące funkcje społeczno-gospodarcze	Przynależność miast wg materiałów ministerstwa właściwego ds. prowadzenia polityki regionalnej (aktualnie opublikowana przez Ministerstwo Funduszy i Polityki Rozwoju – „Zaktualizowana imienna lista 139 miast średnich tracących funkcje społeczno-gospodarcze”)	Miasta średnie tracące funkcje społeczno-gospodarcze	Określany z poziomu polityki krajowej	NIE
Obszary zagrożone trwałą marginalizacją	Przynależność miast wg materiałów ministerstwa właściwego ds. prowadzenia polityki regionalnej (aktualnie opublikowana przez Ministerstwo Funduszy i Polityki Rozwoju – „Zaktualizowana lista gmin zagrożonych trwałą marginalizacją, programowanie 2021-2027”)	Obszary zagrożone trwałą marginalizacją	Określany z poziomu polityki krajowej	NIE
Zidentyfikowane na poziomie wojewódzkim, wobec których politykę rozwoju adekwatną do przedmiotu delimitacji prowadzi Samorząd Województwa				
Miejski obszar funkcjonalny Bydgoszczy i Torunia	Zasięg terytorialny określony na mapie pt. „Model struktury funkcjonalno-przestrzennej województwa kujawsko-pomorskiego do roku 2030”	Miejski obszar funkcjonalny	Instrument ZIT lub IIT/ Interwencja na podstawie uzgadnianego dokumentu programowego	TAK Na potrzeby prowadzenia polityki terytorialnej, w tym zawiązywania partnerstwa ZIT, gmina została zaliczona do Miejskiego Obszaru Funkcjonalnego Torunia (który w klasyfikacji Obszarów Strategicznej Interwencji zalicza się do Miejskiego obszaru

				funkcjonalnego Bydgoszczy i Torunia)
Miejski obszar funkcjonalny Włocławka	Zasięg terytorialny określony na mapie pt. „Model struktury funkcjonalno-przestrzennej województwa kujawsko-pomorskiego do roku 2030”	Miejski obszar funkcjonalny	Instrument ZIT lub IIT/ Interwencja na podstawie uzgadnianego dokumentu programowego	NIE
Miejski obszar funkcjonalny Grudziądz	Zasięg terytorialny określony na mapie pt. „Model struktury funkcjonalno-przestrzennej województwa kujawsko-pomorskiego do roku 2030”	Miejski obszar funkcjonalny	Instrument ZIT lub IIT/ Interwencja na podstawie uzgadnianego dokumentu programowego	NIE
Miejski obszar funkcjonalny Inowrocławia	Zasięg terytorialny określony na mapie pt. „Model struktury funkcjonalno-przestrzennej województwa kujawsko-pomorskiego do roku 2030”	Miejski obszar funkcjonalny	Instrument ZIT lub IIT/ Interwencja na podstawie uzgadnianego dokumentu programowego	NIE
OSI gmin wykazujących negatywną sytuację społeczno-gospodarczą	Zasięg terytorialny określony na mapie uzupełniającej „Model struktury funkcjonalno-przestrzennej województwa kujawsko-pomorskiego do roku 2030” Dopuszcza się aktualizacje przyjmowane przez Zarząd Województwa Kujawsko-Pomorskiego	Wewnętrzne peryferia	Instrument IIT, wsparcie poprzez preferencje w RPO / brak uzgodnień	NIE
OSI obszarów cechujących się skrajnym niedoborem wody dla rolnictwa	Zasięg terytorialny określony na mapie pt. „Model struktury funkcjonalno-przestrzennej województwa kujawsko-pomorskiego do roku 2030” – do uszczegółowienia na etapie sporządzania Planu zagospodarowania przestrzennego województwa	Subregion	Instrument IIT, wsparcie poprzez dedykowane działania przestrzenne / brak uzgodnień	NIE
OSI obszarów peryferyjności transportowej	Zasięg terytorialny określony na mapie pt. „Model struktury funkcjonalno-przestrzennej województwa kujawsko-pomorskiego do roku 2030” – do uszczegółowienia na etapie sporządzania Planu zagospodarowania	Wewnętrzne peryferia	Instrument IIT, wsparcie na etapie planowania funkcjonowania transportu publicznego / brak uzgodnień	NIE

	przestrzennego województwa			
Zidentyfikowane na poziomie wojewódzkim, wobec których politykę rozwoju adekwatną do przedmiotu delimitacji prowadzą organy administracji rządowej				
Obszar przemysłowego wielkoobszarowego skażenia środowiska.	Teren miasta Bydgoszcz oraz gminy Solec Kujawski. Rozpoznane ogniska zanieczyszczeń znajdują się na terenie dawnych Zakładów Chemicznych Zachem w Bydgoszczy. Niezbędne jest precyzyjne określenie zasięgu terytorialnego zanieczyszczeń, zwłaszcza w zakresie zasięgu zanieczyszczeń wód	Obszary zdegradowane	Określany z poziomu polityki krajowej	NIE

Źródło: *Strategia rozwoju województwa kujawsko-pomorskiego do 2030 roku – Strategia Przyspieszenia 2030+*

7.6. Spójność kierunków działań zaplanowanych w Strategii Rozwoju Gminy Golub-Dobrzyń z kierunkami rozwoju określonymi w Strategii Przyspieszenia 2030+

Wszystkie kierunki działań wskazane w Strategii Rozwoju Gminy Golub-Dobrzyń są spójne z kierunkami rozwoju określonymi w Strategii Przyspieszenia 2030+.

Szczegółowe zestawienie powiązań przedstawiono w poniższej tabeli.

Tabela 13. Spójność kierunków działań Strategii Rozwoju Gminy Golub-Dobrzyń z kierunkami rozwoju Strategii Przyspieszenia 2030+

Kierunki działań zaplanowanych w Strategii Rozwoju Gminy Golub-Dobrzyń	Kierunki rozwoju określone w Strategii Przyspieszenia 2030+
Rozwój żłobków	Projekt zgodny z kierunkiem 4101. Rozwój infrastruktury opieki nad dziećmi do lat 3, który dotyczy działań inwestycyjnych mających na celu stworzenie lub poprawę warunków lokalowych dla prowadzenia działań opieki nad dziećmi do lat trzech. Obejmuje zarówno działania polegające na budowie nowych obiektów, modernizacji, przebudowie i rozbudowie istniejących, jak i adaptacji obiektów o innym przeznaczeniu. Obejmuje zarówno działania polegające na tworzeniu obiektów samodzielnych, dedykowanych do tego celu, jak i tworzeniu bazy lokalowej dla realizacji tego typu usług przy obiektach/instytucjach prowadzących zasadniczo działalność innego rodzaju. Obejmuje także działania dotyczące realizacji niezbędnej infrastruktury towarzyszącej oraz działania polegające na zakupie i montażu niezbędnego wyposażenia.
Adaptacja pomieszczeń Zespołu Szkolno-Przedszkolnego w Gałczewie na żłobek	Projekt zgodny z kierunkiem 4101. Rozwój infrastruktury opieki nad dziećmi do lat 3, który dotyczy działań inwestycyjnych mających na celu stworzenie lub poprawę warunków lokalowych dla prowadzenia działań opieki nad dziećmi do lat trzech. Obejmuje zarówno działania polegające na budowie nowych obiektów, modernizacji, przebudowie i rozbudowie istniejących, jak i adaptacji obiektów o innym przeznaczeniu. Obejmuje zarówno działania polegające na tworzeniu obiektów samodzielnych, dedykowanych do tego celu, jak i tworzeniu bazy lokalowej dla realizacji tego typu usług przy obiektach/instytucjach prowadzących zasadniczo działalność innego rodzaju. Obejmuje także działania dotyczące realizacji niezbędnej infrastruktury towarzyszącej oraz działania polegające na zakupie i montażu niezbędnego wyposażenia.
Rozwój oferty zajęć dla dzieci przedszkolnych	Projekt zgodny z kierunkiem 1102. Zapewnienie wysokiej jakości kształcenia na wszystkich etapach edukacji, który dotyczy wszelkiego rodzaju działań o charakterze edukacyjnym, promocyjnym lub organizacyjnym, których efektem będzie poprawa wyników egzaminów zewnętrznych, w tym organizacji zajęć dodatkowych ze szczególnym uwzględnieniem przedmiotów matematycznych, przyrodniczych, technicznych i artystycznych.
Przebudowa, rozbudowa i modernizacja przedszkoli na terenie gminy m.in. w Gałczewie	Projekt zgodny z kierunkiem 4102. Rozwój infrastruktury edukacji przedszkolnej, który dotyczy działań inwestycyjnych mających na celu stworzenie lub poprawę warunków lokalowych dla prowadzenia edukacji przedszkolnej.
Rozwój oferty zajęć dodatkowych dla dzieci w szkołach	Projekt zgodny z kierunkiem 1102. Zapewnienie wysokiej jakości kształcenia na wszystkich etapach edukacji, który dotyczy wszelkiego rodzaju działań o charakterze edukacyjnym,

	promocyjnym lub organizacyjnym, których efektem będzie poprawa wyników egzaminów zewnętrznych, w tym organizacji zajęć dodatkowych ze szczególnym uwzględnieniem przedmiotów matematycznych, przyrodniczych, technicznych i artystycznych.
Doposażenie pracowni przedmiotowych	Projekt zgodny z kierunkiem 4103. Rozwój infrastruktury edukacji szkolnej, który dotyczy działań inwestycyjnych mających na celu stworzenie lub poprawę warunków lokalowych dla prowadzenia edukacji szkolnej na poziomie podstawowym i ponadpodstawowym. Obejmuje zarówno działania polegające na budowie nowych obiektów, modernizacji, przebudowie i rozbudowie istniejących, jak i adaptacji obiektów o innym przeznaczeniu. Obejmuje zarówno działania polegające na tworzeniu obiektów samodzielnych, dedykowanych do tego celu, jak i tworzeniu bazy lokalowej dla realizacji tego typu usług przy obiektach/instytucjach prowadzących zasadniczo działalność innego rodzaju. Obejmuje także działania dotyczące realizacji niezbędnej infrastruktury towarzyszącej, w tym sportowej, warsztatów i pracowni, internatów, infrastruktury dla edukacji doświadczalnej i innowacyjnej.
Rozwój infrastruktury wokół budynków szkół	Projekt zgodny z kierunkiem 4103. Rozwój infrastruktury edukacji szkolnej, który dotyczy działań inwestycyjnych mających na celu stworzenie lub poprawę warunków lokalowych dla prowadzenia edukacji szkolnej na poziomie podstawowym i ponadpodstawowym. Obejmuje zarówno działania polegające na budowie nowych obiektów, modernizacji, przebudowie i rozbudowie istniejących, jak i adaptacji obiektów o innym przeznaczeniu. Obejmuje zarówno działania polegające na tworzeniu obiektów samodzielnych, dedykowanych do tego celu, jak i tworzeniu bazy lokalowej dla realizacji tego typu usług przy obiektach/instytucjach prowadzących zasadniczo działalność innego rodzaju. Obejmuje także działania dotyczące realizacji niezbędnej infrastruktury towarzyszącej, w tym sportowej, warsztatów i pracowni, internatów, infrastruktury dla edukacji doświadczalnej i innowacyjnej.
Rozbudowa zespołów szkolno-przedszkolnych i Szkół Podstawowych na terenie gminy m.in. w Ostrowitem	Projekt zgodny z kierunkiem 4103. Rozwój infrastruktury edukacji szkolnej, który dotyczy działań inwestycyjnych mających na celu stworzenie lub poprawę warunków lokalowych dla prowadzenia edukacji szkolnej na poziomie podstawowym i ponadpodstawowym. Obejmuje zarówno działania polegające na budowie nowych obiektów, modernizacji, przebudowie i rozbudowie istniejących, jak i adaptacji obiektów o innym przeznaczeniu. Obejmuje zarówno działania polegające na tworzeniu obiektów samodzielnych, dedykowanych do tego celu, jak i tworzeniu bazy lokalowej dla realizacji tego typu usług przy obiektach/instytucjach prowadzących zasadniczo działalność innego rodzaju. Obejmuje także działania dotyczące realizacji niezbędnej infrastruktury towarzyszącej, w tym sportowej, warsztatów i pracowni, internatów, infrastruktury dla edukacji doświadczalnej i innowacyjnej.

<p>Szkolenia dla nauczycieli</p>	<p>Projekt zgodny z kierunkiem 1303. Doskonalenie kompetencji nauczycieli oraz rozwój doradztwa metodycznego. Kierunek dotyczy także działań związanych z rozwojem doradztwa metodycznego, przygotowania materiałów szkoleniowych. W przypadku nauczycieli przedmiotów zawodowych kierunek dotyczy także warsztatów, szkoleń i staży u przedsiębiorców (w tym u rzemieślników) lub producentów maszyn i urządzeń. Kierunek obejmuje także kształtowanie kompetencji nauczycieli do kształcenia dla Przemysłu 4.0.</p>
<p>Zapewnienie ciągłości działania i rozszerzenie oferty Dziennego Domu Pobytu „GRODNO”</p>	<p>Projekt zgodny z kierunkiem 4106. Rozwój infrastruktury dla aktywności, integracji i włączenia społecznego, który dotyczy działań inwestycyjnych mających na celu stworzenie lub poprawę warunków lokalowych dla prowadzenia działań z zakresu stymulowania rozwoju społecznego na poziomie lokalnym, animacji i integracji społecznej, w tym także jako miejsca aktywizacji i włączenia społecznego seniorów oraz jako baza lokalowa dla funkcjonowania lokalnych organizacji sektora pozarządowego. Obejmuje zarówno działania polegające na budowie nowych obiektów, modernizacji, przebudowie i rozbudowie istniejących, jak i adaptacji obiektów o innym przeznaczeniu. Obejmuje zarówno działania polegające na tworzeniu obiektów samodzielnych, dedykowanych do tego celu, jak i tworzeniu bazy lokalowej dla realizacji tego typu usług przy obiektach/instytucjach prowadzących zasadniczo działalność innego rodzaju. Obejmuje także działania dotyczące realizacji niezbędnej infrastruktury towarzyszącej oraz działania polegające na zakupie i montażu niezbędnego wyposażenia.</p>
<p>Rozwój usług opiekuńczych dla osób starszych na terenie gminy np. opaski życia dla seniorów</p>	<p>Projekt zgodny z kierunkiem 2204. Poszukiwanie i upowszechnianie niestandardowych form pomocy w obszarze pomocy społecznej i integracji, który dotyczy rozwoju i upowszechniania rozwiązań IT w obszarze pomocy społecznej i integracji, poprawiających bezpieczeństwo i komfort życia osób potrzebujących wsparcia w codziennym funkcjonowaniu. Kierunek obejmuje także zakup niezbędnego sprzętu i oprogramowania oraz finansowanie działań badawczo-rozwojowych i wdrożeń w tym zakresie.</p>
<p>Dostosowanie obiektów użyteczności publicznej do potrzeb osób niepełnosprawnych, w tym zakup nieruchomości (m.in. GOPS, Urząd Gminy, CUS, świetlice wiejskie)</p>	<p>Projekt zgodny z kierunkiem 4113. Rozwój przestrzeni publicznych. Kierunek dotyczy działań inwestycyjnych mających na celu stworzenie lub poprawę stanu przestrzeni służących celom publicznym.</p>
<p>Zajęcia dla seniorów (m.in. Aktywni seniorzy Klubu Seniora w Paliwodziźnie)</p>	<p>Projekt zgodny z kierunkiem 2103. Aktywizacja seniorów oraz integracja międzypokoleniowa, który dotyczy ogółu działań mających na celu przeciwdziałanie wykluczeniom i włączeniu społecznemu seniorów oraz działań na rzecz integracji międzypokoleniowej.</p>
<p>Likwidacja barier transportowych - zakup autobusu do przewozu osób</p>	<p>Projekt zgodny z kierunkiem 4511. Zakup taboru dla organizacji transportu publicznego, który</p>

niepełnosprawnych w Gminie Golub-Dobrzyń	dotyczy ogółu działań związanych z zakupem taboru dla organizacji transportu publicznego.
Stworzenie Gminnego Centrum Kultury w Zborze Ewangelickim w Ostrowitem	Projekt zgodny z kierunkiem 4105. Rozwój infrastruktury kultury i sztuki, który dotyczy działań inwestycyjnych mających na celu stworzenie lub poprawę warunków lokalowych dla prowadzenia działań z zakresu kultury i sztuki bez względu na rodzaj, charakter i rangę danej instytucji. Obejmuje zarówno działania polegające na budowie nowych obiektów, modernizacji, przebudowie i rozbudowie istniejących, jak i adaptacji obiektów o innym przeznaczeniu. Obejmuje zarówno działania polegające na tworzeniu obiektów samodzielnych, dedykowanych do tego celu, jak i tworzeniu bazy lokalowej dla realizacji tego typu usług przy obiektach/instytucjach prowadzących zasadniczo działalność innego rodzaju. Obejmuje także działania dotyczące realizacji niezbędnej infrastruktury towarzyszącej oraz działania polegające na zakupie i montażu niezbędnego wyposażenia.
Remonty, przebudowy, rozbudowy i modernizacje świetlic wiejskich na terenie gminy	Projekt zgodny z kierunkiem 4108. Rozwój infrastruktury opiekuńczej (miejsc opieki całodobowej i dziennej dla osób niesamodzielnych, mieszkania chronione), który dotyczy działań inwestycyjnych mających na celu stworzenie lub poprawę warunków lokalowych dla prowadzenia działalności z zakresu całodobowej i dziennej opieki dla osób starszych i/lub niesamodzielnych, a także dotyczy mieszkań chronionych i hospicjów. Obejmuje zarówno działania polegające na budowie nowych obiektów, modernizacji, przebudowie i rozbudowie istniejących, jak i adaptacji obiektów o innym przeznaczeniu. Obejmuje zarówno działania polegające na tworzeniu obiektów samodzielnych, dedykowanych do tego celu, jak i tworzeniu bazy lokalowej dla realizacji tego typu usług przy obiektach/instytucjach prowadzących zasadniczo działalność innego rodzaju. Obejmuje także działania dotyczące realizacji niezbędnej infrastruktury towarzyszącej oraz działania polegające na zakupie i montażu niezbędnego wyposażenia. Kierunek dotyczy także realizacji bazy wychnieniowej dla opiekunów osób niesamodzielnych.
Stworzenie Klubu Młodzieżowego na terenie gminy	Projekt zgodny z kierunkiem 2502. Wspieranie działalności klubów i organizacji sportowych, który dotyczy działań mających na celu wspieranie funkcjonujących na terenie województwa klubów i organizacji sportowych. Dotyczy przede wszystkim działań, które będą odnosiły się do trzech aspektów funkcjonowania klubów i organizacji sportowych: promowania aktywności fizycznej (realizowanej w sposób sformalizowany w klubach i organizacjach), wsparcia organizacyjnego dla klubów i organizacji sportowej (w tym wsparcia kadr trenerskich) oraz promowania województwa poprzez udział w rywalizacji sportowej na najwyższych poziomach rozgrywkowych oraz na arenie międzynarodowej.
Zatrudnienie animatorów w świetlicach wiejskich	Projekt zgodny z kierunkiem 2409. Wspieranie działalności organizacji społecznych działających w dziedzinie kultury, który dotyczy działań mających na celu wspieranie funkcjonujących na

	<p>terenie województwa organizacji społecznych działających w sferze kultury. Dotyczy przede wszystkim działań, które będą odnosiły się do trzech aspektów funkcjonowania organizacji społecznych: promowania współtworzenia kultury (realizowanej w sposób sformalizowany, w organizacjach), wsparcia organizacyjnego dla organizacji społecznych (w tym wsparcia pracowników, członków i wolontariuszy) oraz promowania województwa poprzez udział w działaniach na najwyższych poziomach krajowych (festiwale, przeglądy itp.) oraz na arenie międzynarodowej.</p>
<p>Rozwój oferty szkolnych, ludowych klubów sportowych i ludowych związków sportowych</p>	<p>Projekt zgodny z kierunkiem 1104. Wspieranie edukacji kulturowej i sportowej, który dotyczy wszelkiego rodzaju działań o charakterze edukacyjnym, promocyjnym lub organizacyjnym, ukierunkowanych na rozwój edukacji kulturowej oraz wszelkiego rodzaju zajęć rozwijających kreatywne myślenie. Dotyczy tworzenia szkół artystycznych, rozwoju edukacji kulturowej w szkołach podstawowych i ponadpodstawowych, uruchamiania dodatkowych zajęć pozalekcyjnych i kół zainteresowań o profilu artystycznym/kulturowym. Do tego kierunku zalicza się także tworzenie kół zainteresowań o profilu kulturowym w ramach domów kultury i placówek oświatowo-wychowawczych (placówek wychowania pozaszkolnego). Celem podejmowanych działań nie musi być formalne zdobycie wykształcenia artystycznego, ale nabycie podstawowej wrażliwości typowej dla kształcenia artystycznego i rozumienia kultury. Równoległe kierunek dotyczy ogółu działań na rzecz edukacji sportowej, zwłaszcza tworzenia szkół mistrzostwa sportowego i oddziałów sportowych.</p>
<p>Przebudowa i budowa obiektów lekkoatletycznych, boiska sportowego, budynku technicznego, oświetlenia, ogrodzenia, układu komunikacyjnego i innej infrastruktury towarzyszącej</p>	<p>Projekt zgodny z kierunkiem 4110. Rozwój infrastruktury sportu, rekreacji i aktywnego spędzania wolnego czasu, który dotyczy działań inwestycyjnych mających na celu stworzenie lub poprawę warunków dla prowadzenia działalności sportowej, rekreacji i aktywnego spędzania wolnego czasu. Obejmuje zarówno działania polegające na budowie nowego zagospodarowania, w tym obiektów, modernizacji, przebudowie i rozbudowie istniejącego, jak i adaptacji obiektów o innym przeznaczeniu. Obejmuje zarówno działania polegające na tworzeniu zagospodarowania samodzielnego, dedykowanego do tego celu, jak i tworzeniu bazy dla realizacji tego typu aktywności przy obiektach/instytucjach prowadzących zasadniczo działalność innego rodzaju. Obejmuje także działania dotyczące realizacji niezbędnej infrastruktury towarzyszącej. Kierunek dotyczy wszelkiego rodzaju obiektów służących aktywnemu spędzaniu wolnego czasu, w tym także placów zabaw dla dzieci. Kierunek dotyczy także realizacji hal widowiskowych i widowiskowo-sportowych. W ramach kierunku mieści się także rozwój infrastruktury sportowej wielodyscyplinowej.</p>
<p>Budowa boisk sportowych oraz infrastruktury towarzyszącej na terenie gminy</p>	<p>Projekt zgodny z kierunkiem 4110. Rozwój infrastruktury sportu, rekreacji i aktywnego spędzania wolnego czasu, który dotyczy działań inwestycyjnych mających na celu stworzenie lub poprawę</p>

	<p>warunków dla prowadzenia działalności sportowej, rekreacji i aktywnego spędzania wolnego czasu. Obejmuje zarówno działania polegające na budowie nowego zagospodarowania, w tym obiektów, modernizacji, przebudowie i rozbudowie istniejącego, jak i adaptacji obiektów o innym przeznaczeniu. Obejmuje również działania polegające na tworzeniu zagospodarowania samodzielnego, dedykowanego do tego celu, jak i tworzeniu bazy dla realizacji tego typu aktywności przy obiektach/instytucjach prowadzących zasadniczo działalność innego rodzaju. Obejmuje także działania dotyczące realizacji niezbędnej infrastruktury towarzyszącej. Kierunek dotyczy wszelkiego rodzaju obiektów służących aktywnemu spędzaniu wolnego czasu, w tym także placów zabaw dla dzieci. Kierunek dotyczy także realizacji hal widowiskowych i widowiskowo-sportowych. W ramach kierunku mieści się także rozwój infrastruktury sportowej wielodyscyplinowej.</p>
<p>Rozwój infrastruktury placów zabaw i siłowni zewnętrznych na obszarze gminy</p>	<p>Projekt zgodny z kierunkiem 4110. Rozwój infrastruktury sportu, rekreacji i aktywnego spędzania wolnego czasu, który dotyczy działań inwestycyjnych mających na celu stworzenie lub poprawę warunków dla prowadzenia działalności sportowej, rekreacji i aktywnego spędzania wolnego czasu. Obejmuje zarówno działania polegające na budowie nowego zagospodarowania, w tym obiektów, modernizacji, przebudowie i rozbudowie istniejącego, jak i adaptacji obiektów o innym przeznaczeniu. Obejmuje również działania polegające na tworzeniu zagospodarowania samodzielnego, dedykowanego do tego celu, jak i tworzeniu bazy dla realizacji tego typu aktywności przy obiektach/instytucjach prowadzących zasadniczo działalność innego rodzaju. Obejmuje także działania dotyczące realizacji niezbędnej infrastruktury towarzyszącej. Kierunek dotyczy wszelkiego rodzaju obiektów służących aktywnemu spędzaniu wolnego czasu, w tym także placów zabaw dla dzieci. Kierunek dotyczy także realizacji hal widowiskowych i widowiskowo-sportowych. W ramach kierunku mieści się także rozwój infrastruktury sportowej wielodyscyplinowej.</p>
<p>Rozbudowa, przebudowa lub remont bibliotek, centrów kultury, w tym m.in. zadanie pn.: „Nowoczesna biblioteka w Nowogrodzie”</p>	<p>Projekt zgodny z kierunkiem 4105. Rozwój infrastruktury kultury i sztuki, który dotyczy działań inwestycyjnych mających na celu stworzenie lub poprawę warunków lokalowych dla prowadzenia działań z zakresu kultury i sztuki bez względu na rodzaj, charakter i rangę danej instytucji. Obejmuje zarówno działania polegające na budowie nowych obiektów, modernizacji, przebudowie i rozbudowie istniejących, jak i adaptacji obiektów o innym przeznaczeniu. Obejmuje również działania polegające na tworzeniu obiektów samodzielnych, dedykowanych do tego celu, jak i tworzeniu bazy lokalowej dla realizacji tego typu usług przy obiektach/instytucjach prowadzących zasadniczo działalność innego rodzaju. Obejmuje także działania dotyczące realizacji niezbędnej infrastruktury towarzyszącej oraz działania polegające na zakupie i montażu niezbędnego wyposażenia.</p>

<p>Finansowanie działalności organizacji pozarządowych</p>	<p>Projekt zgodny z kierunkiem 2404. Rozwój oferty podmiotów upowszechniania kultury, który dotyczy działań związanych z rozwojem oferty instytucji kultury, oferowanej na poziomie lokalnym i regionalnym – adresowanych ze względu na swój charakter przede wszystkim do społeczności lokalnych lub społeczności województwa. W stosunku do kierunku „2405. Rozwój podmiotów prowadzących działalność artystyczną”, decydujący w demarkacji jest charakter danego przedsięwzięcia i jego powszechność występowania w przestrzeni kulturalnej kraju.</p> <p>Kierunek dotyczy wsparcia nie tylko podmiotów prowadzonych przez sektor publiczny, ale także przedsięwzięć komercyjnych (podmiotów gospodarczych), organizacji pozarządowych, grup nieformalnych, osób indywidualnych – działających w obszarze kultury.</p>
<p>Rozwój systemu monitoringu na terenie gminy</p>	<p>Projekt zgodny z kierunkiem 5302. Rozwój systemów monitoringu, ostrzegania i reagowania na zagrożenia bezpieczeństwa i porządku publicznego, który dotyczy ogółu działań organizacyjnych i niezbędnych działań inwestycyjnych mających na celu przeciwdziałanie (poprzez monitoring) wystąpieniu zagrożeń bezpieczeństwa i porządku publicznego oraz sprawnego systemu ostrzegania w przypadku wystąpienia zagrożeń bezpieczeństwa i porządku publicznego. W szczególności należy wskazać na działania na rzecz integracji różnych systemów monitorowania.</p>
<p>Doposażenie OSP działających na obszarze gminy</p>	<p>Projekt zgodny z kierunkiem 4114. Rozwój infrastruktury służącej zapewnieniu bezpieczeństwa publicznego, który dotyczy działań inwestycyjnych mających na celu stworzenie lub poprawę warunków lokalowych dla prowadzenia działalności służb ratownictwa medycznego, straży pożarnej, policji i innych służb publicznych powołanych dla ochrony bezpieczeństwa życia i mienia. Obejmuje zarówno działania polegające na budowie nowych obiektów, modernizacji, przebudowie i rozbudowie istniejących, jak i adaptacji obiektów o innym przeznaczeniu. Obejmuje zarówno działania polegające na tworzeniu obiektów samodzielnych, dedykowanych do tego celu, jak i tworzeniu bazy lokalowej dla realizacji tego typu usług przy obiektach/instytucjach prowadzących zasadniczo działalność innego rodzaju. Obejmuje także działania dotyczące realizacji niezbędnej infrastruktury towarzyszącej oraz działania polegające na zakupie i montażu niezbędnego wyposażenia.</p>
<p>Budowa garaży na samochody strażackie dla OSP Handlowy Młyn i OSP Macikowo</p>	<p>Projekt zgodny z kierunkiem 4114. Rozwój infrastruktury służącej zapewnieniu bezpieczeństwa publicznego, który dotyczy działań inwestycyjnych mających na celu stworzenie lub poprawę warunków lokalowych dla prowadzenia działalności służb ratownictwa medycznego, straży pożarnej, policji i innych służb publicznych powołanych dla ochrony bezpieczeństwa życia i mienia. Obejmuje zarówno działania polegające na budowie nowych obiektów, modernizacji, przebudowie i rozbudowie istniejących, jak i adaptacji obiektów o innym przeznaczeniu. Obejmuje zarówno działania polegające na tworzeniu obiektów samodzielnych, dedykowanych do tego</p>

	<p>celu, jak i tworzeniu bazy lokalowej dla realizacji tego typu usług przy obiektach/instytucjach prowadzących zasadniczo działalność innego rodzaju. Obejmuje także działania dotyczące realizacji niezbędnej infrastruktury towarzyszącej oraz działania polegające na zakupie i montażu niezbędnego wyposażenia.</p>
<p>Poprawa bezpieczeństwa użytkowników ruchu drogowego (przejścia dla pieszych, doświetlenie przejść dla pieszych, montaż urządzeń bezpieczeństwa ruchu drogowego, oznakowanie)</p>	<p>Projekt zgodny z kierunkiem 4508. Rozwój sieci dróg lokalnych poprzez ich budowę i modernizację, który dotyczy rozwoju sieci dróg gminnych, istotnych dla: jakości życia mieszkańców, funkcjonowania gospodarki na poziomie lokalnym (w tym dostępności terenów rolnych), bezpieczeństwa poruszania się w relacjach do pracy, do szkół, do instytucji usługowych. Dotyczy następujących działań: przebudowy, poprawy stanu technicznego, poprawy klasy technicznej, optymalizacji sieci dróg na poziomie gmin i powiatów (przejmowania w zasób odcinków dróg uznanych za niezbędne dla spójności sieci), budowy nowych odcinków dróg.</p>
<p>Realizacja programów profilaktycznych w ZOZ we Wrockach</p>	<p>Projekt zgodny z kierunkiem 2303. Rozwój profilaktyki zdrowotnej i promocji zdrowia, który dotyczy ogółu działań o charakterze organizacyjnym, edukacyjnym, promocyjnym polegających na kształtowaniu właściwych postaw i zachowań w zakresie zdrowego trybu życia. Kierunek dotyczy także wykonywania badań diagnostycznych w ramach profilaktyki oraz współpracy z samorządami lokalnymi na rzecz upowszechniania wiedzy o zachowaniach prozdrowotnych.</p>
<p>Doposażenie ZOZ we Wrockach</p>	<p>Projekt zgodny z kierunkiem 4107. Rozwój infrastruktury ochrony zdrowia, który dotyczy działań inwestycyjnych mających na celu stworzenie lub poprawę warunków lokalowych dla prowadzenia działalności z zakresu podstawowej, specjalistycznej, w tym szpitalnej ochrony zdrowia. Obejmuje zarówno działania polegające na budowie nowych obiektów, modernizacji, przebudowie i rozbudowie istniejących, jak i adaptacji obiektów o innym przeznaczeniu. Obejmuje zarówno działania polegające na tworzeniu obiektów samodzielnych, dedykowanych do tego celu, jak i tworzeniu bazy lokalowej dla realizacji tego typu usług przy obiektach/instytucjach prowadzących zasadniczo działalność innego rodzaju. Obejmuje także działania dotyczące realizacji niezbędnej infrastruktury towarzyszącej oraz działania polegające na zakupie i montażu niezbędnego wyposażenia, ale w zależności od specyfiki, mogą one być także zawarte w ramach kierunków „2304. Rozwój diagnostyki na rzecz szybkiego wykrywania chorób” oraz „2305. Rozwój telemedycyny” (zwłaszcza jeśli dotyczy tylko inwestycji małej skali, modernizacji, „doposażania” placówek bez zasadniczego poszerzania ich funkcjonalności).</p> <p>W ramach kierunku możliwe jest także prowadzenie działań na rzecz ratownictwa medycznego. W ramach kierunku możliwe jest także prowadzenie działań inwestycyjnych mających na celu stworzenie lub poprawę warunków lokalowych dla prowadzenia działalności polegającej na udostępnianiu sprzętu medycznego i rehabilitacyjnego, jeśli infrastruktura ta jest integralną</p>

	częścią bazy leczenia.
Cyfrowy samorząd	Projekt zgodny z kierunkiem 5202. Rozwój usług publicznych świadczonych elektronicznie, który obejmuje ogół działań mających na celu rozwój usług sfery publicznej świadczonych w formie elektronicznej (e-usługi). Są to przede wszystkim działania o charakterze organizacyjnym oraz niezbędne działania inwestycyjne a także komponent promocyjno-edukacyjny dla mieszkańców.
Przebudowy, remonty i modernizacje budynków komunalnych	Projekt zgodny z kierunkiem 4116. Wyznaczanie, wyposażenie terenów oraz rozwój budownictwa mieszkaniowego, który obejmuje działania związane ze sporządzaniem miejscowych planów zagospodarowania przestrzennego mających na celu wyznaczenie terenów na cele mieszkaniowe (z towarzyszącymi niezbędnymi usługami publicznymi i komercyjnymi), a także działania na rzecz ich wyposażania w niezbędną infrastrukturę oraz działania polegające na realizacji zabudowy mieszkaniowej o zróżnicowanych formach własności. Podstawą ewentualnego wsparcia będzie zgodność z wytycznymi wyznaczania terenów rozwojowych dla samorządów lokalnych na potrzeby SUIKZP. Kierunek dotyczy także ogółu działań związanych z rozwojem budownictwa komunalnego.
Zwiększenie oferty mieszkaniowej na terenie Gminy Golub-Dobrzyń. Rozwój budownictwa wielorodzinnego oraz zorganizowanych przestrzeni osiedli podmiejskich (zabudowa skoordynowana funkcjonalnie i infrastrukturalnie z miastem Golub-Dobrzyń)	Projekt zgodny z kierunkiem 4116. Wyznaczanie, wyposażenie terenów oraz rozwój budownictwa mieszkaniowego, który obejmuje działania związane ze sporządzaniem miejscowych planów zagospodarowania przestrzennego mających na celu wyznaczenie terenów na cele mieszkaniowe (z towarzyszącymi niezbędnymi usługami publicznymi i komercyjnymi), a także działania na rzecz ich wyposażania w niezbędną infrastrukturę oraz działania polegające na realizacji zabudowy mieszkaniowej o zróżnicowanych formach własności. Podstawą ewentualnego wsparcia będzie zgodność z wytycznymi wyznaczania terenów rozwojowych dla samorządów lokalnych na potrzeby SUIKZP. Kierunek dotyczy także ogółu działań związanych z rozwojem budownictwa komunalnego.
Budowa sieci kanalizacyjnej na obszarze gminy	Projekt zgodny z kierunkiem 4602. Rozwój infrastruktury odprowadzania i oczyszczania ścieków, który dotyczy budowy nowej, rozbudowy oraz przebudowy istniejącej infrastruktury służącej odprowadzaniu i oczyszczaniu ścieków.
Przebudowa stacji uzdatniania wody na obszarze gminy m.in. w Nowogrodzie, Gałczewie, Nowejwsi, Wrocki	Projekt zgodny z kierunkiem 4601. Zapewnienie zaopatrzenia w wodę, który dotyczy budowy nowej, rozbudowy oraz przebudowy istniejącej infrastruktury służącej zaopatrzeniu w wodę pitną wysokiej jakości. Dotyczy infrastruktury ujęć wody, stacji uzdatniania oraz sieci wodociągowej i innych niezbędnych urządzeń.
Kontynuacja działań w zakresie budowy przydomowych oczyszczalni	Projekt zgodny z kierunkiem 4602. Rozwój infrastruktury odprowadzania i oczyszczania ścieków,

ścieków na obszarze gminy	który dotyczy budowy nowej, rozbudowy oraz przebudowy istniejącej infrastruktury służącej odprowadzaniu i oczyszczaniu ścieków.
Modernizacja oczyszczalni ścieków na obszarze gminy m.in. Ostrowite, Wrocki	Projekt zgodny z kierunkiem 4602. Rozwój infrastruktury odprowadzania i oczyszczania ścieków, który dotyczy budowy nowej, rozbudowy oraz przebudowy istniejącej infrastruktury służącej odprowadzaniu i oczyszczaniu ścieków.
Modernizacja i prowadzenie działań edukacyjnych w PSZOK w Białkowie oraz na obszarze gminy	Projekt zgodny z kierunkiem 4603. Efektywna gospodarka odpadami. Rozwiązania na rzecz wdrażania modelu gospodarki o obiegu zamkniętym, który dotyczy budowy nowej, rozbudowy oraz przebudowy istniejącej infrastruktury służącej gospodarce odpadami (w tym realizację urządzeń do kompostowania odpadów) oraz działań organizacyjnych mających na celu prowadzenie efektywnej gospodarki odpadami. Kierunek obejmuje także ogół działań mających na celu wdrażanie (w ramach gospodarki odpadami) rozwiązań dla modelu o obiegu zamkniętym.
Unieszkodliwienie wyrobów zawierających azbest z terenu Gminy Golub-Dobrzyń	Projekt zgodny z kierunkiem 4201. Ograniczenie oraz działania naprawcze wobec skutków emisji zanieczyszczeń oraz degradacji środowiska, który to kierunek ma charakter ogólny i dotyczy wszystkich działań mających na celu ograniczanie negatywnych oddziaływań mieszkalnictwa, gospodarki (także rolnictwa), infrastruktury i sfery komunalnej na środowisko przyrodnicze oraz ogółu działań naprawczych związanych z usuwaniem skutków wcześniejszych oddziaływań. W sferze ochrony powietrza kierunek dotyczy między innymi działań związanych z wprowadzaniem niskoemisyjnych lub bezemisyjnych źródeł ogrzewania, transportu publicznego, upowszechniania elektromobilności w transporcie indywidualnym i publicznym oraz działań z zakresu termomodernizacji.
Przebudowa i rozbudowa gminnych sieci wodociągowych na obszarze gminy	Projekt zgodny z kierunkiem 4601. Zapewnienie zaopatrzenia w wodę pitną wysokiej jakości, który dotyczy budowy nowej, rozbudowy oraz przebudowy istniejącej infrastruktury służącej zaopatrzeniu w wodę pitną wysokiej jakości. Dotyczy infrastruktury ujęć wody, stacji uzdatniania oraz sieci wodociągowej i innych niezbędnych urządzeń.
Odtworzenie i modernizacja urządzeń melioracyjnych na terenie Gminy Golub-Dobrzyń	Projekt jest zgodny z kierunkiem 4202. Ochrona, zwiększanie zasobów i poprawa jakości zasobów wody. Kierunek dotyczy wszystkich działań mających na celu ochronę wód powierzchniowych i podziemnych, rozumianych jako walor środowiskowy. W szczególności dotyczy takich działań jak: czynne i bierne zabezpieczanie zasobów wód przed zanieczyszczeniem lub uszczuplaniem, działania na rzecz wszystkich sposobów retencji wody: mała, glebowa, krajobrazowa, retencja na obszarach zurbanizowanych i duża (nawet jeśli jednym z ich celów, ale niedominującym, mają być nawodnienia rolnicze), działania na rzecz poprawy jakości (stanu czystości) wód, także działania o charakterze środowiskowym wobec

	zbiorników i cieków wodnych (w tym rekultywacja, renaturyzacja), a także wszelkiego rodzaju działań zmierzających do ograniczania zużycia wody (działania o charakterze organizacyjnym, technicznym, prawnym, edukacyjnym, badania naukowe i wdrożenia ściśle ukierunkowanie na tego typu cele).
Zagospodarowanie wody opadowej, budowa zbiorników retencyjnych	Projekt zgodny z kierunkiem 4601. Zapewnienie zaopatrzenia w wodę, który dotyczy budowy nowej, rozbudowy oraz przebudowy istniejącej infrastruktury służącej zaopatrzeniu w wodę pitną wysokiej jakości. Dotyczy infrastruktury ujęć wody, stacji uzdatniania oraz sieci wodociągowej i innych niezbędnych urządzeń.
Usuwanie folii rolniczych	Projekt zgodny z kierunkiem 4201. Ograniczenie oraz działania naprawcze wobec skutków emisji zanieczyszczeń oraz degradacji środowiska, który to kierunek ma charakter ogólny i dotyczy wszystkich działań mających na celu ograniczanie negatywnych oddziaływań mieszkalnictwa, gospodarki (także rolnictwa), infrastruktury i sfery komunalnej na środowisko przyrodnicze oraz ogółu działań naprawczych związanych z usuwaniem skutków wcześniejszych oddziaływań. W sferze ochrony powietrza kierunek dotyczy między innymi działań związanych z wprowadzaniem niskoemisyjnych lub bezemisyjnych źródeł ogrzewania, transportu publicznego, upowszechniania elektromobilności w transporcie indywidualnym i publicznym oraz działań z zakresu termomodernizacji.
Budowa, przebudowa i remont dróg oraz mostów na obszarze gminy	Projekt zgodny z kierunkiem 4508. Rozwój sieci dróg lokalnych poprzez ich budowę i modernizację, który dotyczy rozwoju sieci dróg gminnych, istotnych dla: jakości życia mieszkańców, funkcjonowania gospodarki na poziomie lokalnym (w tym dostępności terenów rolnych), bezpieczeństwa poruszania się w relacjach do pracy, do szkół, do instytucji usługowych. Dotyczy następujących działań: przebudowy, poprawy stanu technicznego, poprawy klasy technicznej, optymalizacji sieci dróg na poziomie gmin i powiatów (przejmowania w zasób odcinków dróg uznanych za niezbędne dla spójności sieci), budowy nowych odcinków dróg.
Budowa i przebudowa dróg dla rowerów, ścieżek rowerowych oraz ciągów pieszo-rowerowych i chodników na terenie Gminy Golub-Dobrzyń wraz z infrastrukturą towarzyszącą m.in wiaty	Projekt zgodny z kierunkiem 4804. Tworzenie nowych i rozwój istniejących tras rowerowych o znaczeniu turystycznym i rekreacyjnym, który dotyczy ogółu działań mających na celu tworzenie i rozwój tras rowerowych oraz towarzyszącej im infrastruktury, istotnych dla udostępniania walorów środowiskowych i kulturowych (potencjałów endogenicznych), stanowiących infrastrukturę wzmacniającą atrakcyjność turystyczną danego obszaru, jak też istotnych dla zaspokajania potrzeb rekreacyjnych lokalnej społeczności.
Finansowanie przewozów autobusowych	Projekt zgodny z kierunkiem 2102. Rozwój społeczeństwa obywatelskiego, który dotyczy ogółu działań mających na celu kształtowanie społeczeństwa obywatelskiego i wzrostu aktywności

	społeczeństwa, przejawiających się w większej aktywności na rzecz rozwoju lokalnego oraz wysokim poziomem integracji społecznej (więzi społecznych). Obejmuje także kształtowanie lokalnych liderów. Rozwój wolontariatu jest przedmiotem odrębnego kierunku.
Modernizacja przystanków autobusowych wraz z towarzyszącą infrastrukturą i miejsc parkingowych	Projekt zgodny z kierunkiem 4519. Poprawa bezpieczeństwa transportu poprzez działania w sferze infrastruktury, który dotyczy poprawy bezpieczeństwa transportu poprzez działania inwestycyjne związane z realizacją rozwiązań bądź przebudowy infrastruktury transportowej dla poprawy jej bezpieczeństwa.
Budowa, przebudowa i wymiana oświetlenia ulicznego na terenie gminy	Projekt zgodny z kierunkiem 4707. Rozwój technologii oraz promocja zachowań oszczędzających zużycie energii, który dotyczy wszelkiego rodzaju działań zmierzających do ograniczania zużycia energii elektrycznej oraz energii cieplnej (działania o charakterze organizacyjnym, technicznym, prawnym, edukacyjnym, promocyjnym, badania naukowe i wdrożenia ściśle ukierunkowane na tego typu cele).
Rozbudowa infrastruktury szlaków turystycznych na obszarze gminy	Projekt zgodny z kierunkiem 4803. Tworzenie i zagospodarowanie szlaków turystycznych wraz z infrastrukturą towarzyszącą, który dotyczy ogółu działań mających na celu tworzenie i zagospodarowanie szlaków turystycznych, służących udostępnianiu walorów środowiskowych i kulturowych (potencjałów endogenicznych), oraz stanowiących infrastrukturę wzmacniającą atrakcyjność turystyczną danego obszaru.
Oznakowanie szlaków turystycznych i opracowanie przewodnika turystycznego	Projekt zgodny z kierunkiem 4803. Tworzenie i zagospodarowanie szlaków turystycznych wraz z infrastrukturą towarzyszącą, który dotyczy ogółu działań mających na celu tworzenie i zagospodarowanie szlaków turystycznych, służących udostępnianiu walorów środowiskowych i kulturowych (potencjałów endogenicznych), oraz stanowiących infrastrukturę wzmacniającą atrakcyjność turystyczną danego obszaru.
Przebudowa, remont, renowacja obiektów zabytkowych na terenie gminy. Rewitalizacja obszarów zabytkowych	Projekt jest zgodny z kierunkiem 4301. Ochrona, zachowanie, odnowa, wzmacnianie i promocja dziedzictwa kulturowego województwa, który dotyczy wszystkich działań mających na celu ochronę, zachowanie, wzmacnianie potencjału oraz promocję dziedzictwa kulturowego województwa.
Rozwój infrastruktury obszarów, w których funkcjonowały zlikwidowane PGR w granicach gminy wiejskiej Golub-Dobrzyń	Projekt zgodny z kierunkiem 4113. Rozwój przestrzeni publicznych. Kierunek dotyczy działań inwestycyjnych mających na celu stworzenie lub poprawę stanu przestrzeni służących celom publicznym.
Odnowa przestrzeni publicznych na terenie Gminy Golub-Dobrzyń np.	Projekt zgodny z kierunkiem 4113. Rozwój przestrzeni publicznych. Kierunek dotyczy działań

nasadzenia drzew i krzewów, rewitalizacja parków, odnowa obiektów sakralnych (przydrożne figurki i krzyże)	inwestycyjnych mających na celu stworzenie lub poprawę stanu przestrzeni służących celom publicznym.
Zagospodarowanie terenów wokół zbiorników wodnych m.in. jeziora Grodno, Owieczkowo i wzdłuż rzeki Drwęcy	Projekt zgodny z kierunkiem 4110. Rozwój infrastruktury sportu, rekreacji i aktywnego spędzania wolnego czasu, który dotyczy działań inwestycyjnych mających na celu stworzenie lub poprawę warunków dla prowadzenia działalności sportowej, rekreacji i aktywnego spędzania wolnego czasu. Obejmuje zarówno działania polegające na budowie nowego zagospodarowania, w tym obiektów, modernizacji, przebudowie i rozbudowie istniejącego, jak i adaptacji obiektów o innym przeznaczeniu. Obejmuje zarówno działania polegające na tworzeniu zagospodarowania samodzielnego, dedykowanego do tego celu, jak i tworzeniu bazy dla realizacji tego typu aktywności przy obiektach/instytucjach prowadzących zasadniczo działalność innego rodzaju. Obejmuje także działania dotyczące realizacji niezbędnej infrastruktury towarzyszącej. Kierunek dotyczy wszelkiego rodzaju obiektów służących aktywnemu spędzaniu wolnego czasu, w tym także placów zabaw dla dzieci. Kierunek dotyczy także realizacji hal widowiskowych i widowiskowo-sportowych. W ramach kierunku mieści się także rozwój infrastruktury sportowej wielodyscyplinowej.
Termomodernizacja obiektów użyteczności publicznej, w tym ZOZ we Wrockach	Projekt zgodny z kierunkiem 4708. Promocja budownictwa energooszczędnego, który dotyczy działań mających na celu ograniczanie zużycia energii poprzez promocję i wsparcie realizacji budownictwa energooszczędnego.
Budowa instalacji OZE na budynkach mieszkalnych i użyteczności publicznej oraz w ich obrębie	Projekt zgodny z kierunkiem 4706. Upowszechnienie zachowań prosumenckich wśród indywidualnych odbiorców energii, który dotyczy działań mających na celu ograniczenie zużycia energii pochodzącej ze źródeł nieodnawialnych poprzez wzrost udziału konsumpcji energii pochodzącej ze źródeł odnawialnych, osiągnięte poprzez rozwój małych instalacji lub mikroinstalacji odnawialnych źródeł energii do produkcji energii elektrycznej lub ciepła, realizowanych przy zabudowie mieszkaniowej.
Budowa farm fotowoltaicznych na gruntach gminnych oraz budowa mikroinstalacji fotowoltaicznych, dla zabezpieczenia potrzeb infrastruktury i obiektów gminnych (szkoły, świetlice wiejskie)	Projekt zgodny z kierunkiem 4705. Rozwój energetyki wykorzystującej odnawialne źródła energii, który dotyczy ogółu działań mających na celu rozwój energetyki wykorzystującej odnawialne źródła energii, pod warunkiem niepowodowania negatywnych skutków środowiskowych, w tym obniżania komfortu zamieszkania.
Golubsko-Dobrzyński Klaster Energetyczny	Projekt zgodny z kierunkiem 5404. Rozwój współpracy pomiędzy jednostkami samorządu terytorialnego, który dotyczy kontynuacji działań Forum Samorządowego oraz rozwoju ewentualnych nowych inicjatyw mających na celu współpracę samorządów dla osiągnięcia wspólnych celów rozwojowych.

	<p>Wyjątek:</p> <p>Działania mające na celu wspólną realizację zadań własnych samorządów są przedmiotem kierunku „5412. Rozwój porozumień JST mających na celu optymalizację realizacji zadań własnych samorządów”.</p>
Budowa stacji ładowania pojazdów elektrycznych	Projekt zgodny z kierunkiem 4518. Przygotowanie infrastruktury transportowej do rozwoju elektromobilności, który dotyczy rozwoju infrastruktury magazynowania energii oraz ładowania pojazdów – zarówno publicznie dostępnej (komercyjnej), jak i prywatnej.
Instalacja mierników czystości powietrza	Projekt zgodny z kierunkiem 4201. Ograniczenie oraz działania naprawcze wobec skutków emisji zanieczyszczeń oraz degradacji środowiska, który to kierunek ma charakter ogólny i dotyczy wszystkich działań mających na celu ograniczanie negatywnych oddziaływań mieszkalnictwa, gospodarki (także rolnictwa), infrastruktury i sfery komunalnej na środowisko przyrodnicze oraz ogółu działań naprawczych związanych z usuwaniem skutków wcześniejszych oddziaływań. W sferze ochrony powietrza kierunek dotyczy między innymi działań związanych z wprowadzaniem niskoemisyjnych lub bezemisyjnych źródeł ogrzewania, transportu publicznego, upowszechniania elektromobilności w transporcie indywidualnym i publicznym oraz działań z zakresu termomodernizacji.
Wymiana źródeł ogrzewania obiektów gminnych na ekologiczne	Projekt zgodny z kierunkiem 4704. Modernizacja indywidualnych oraz zbiorczych systemów grzewczych w kierunku rozwiązań niskoemisyjnych lub bezemisyjnych, który dotyczy działań mających na celu obniżanie skali emisji zanieczyszczeń powietrza w indywidualnych oraz zbiorczych systemach grzewczych.
Zachęcanie mieszkańców do wymiany źródeł ogrzewania na ekologiczne np. prowadzenie punktu konsultacji programu czyste powietrze, organizowanie konkursów	Projekt zgodny z kierunkiem 2106. Kształtowanie świadomości, postaw i zachowań ekologicznych wśród mieszkańców, który dotyczy ogółu działań związanych z realizacją edukacji ekologicznej adresowanej do wszystkich grup pokoleniowych, a więc ukierunkowanych na kompleksowe proekologiczne zmiany postaw ludności. Kierunek dotyczy także działań mających na celu realizację bazy infrastrukturalnej dla edukacji ekologicznej.
Zakup autobusów/busów elektrycznych	Projekt zgodny z kierunkiem 4511. Zakup taboru dla organizacji transportu publicznego, który dotyczy ogółu działań związanych z zakupem taboru dla organizacji transportu publicznego.
Podłączenie obiektów gminnych do sieci gazowej	Projekt zgodny z kierunkiem 4709. Rozwój infrastruktury przesyłu i magazynowania energii, który dotyczy działań mających na celu zapewnienie bezpieczeństwa zasilania w energię poprzez rozwój sieci służącej do jej przesyłu. Dotyczy także rozwoju infrastruktury zaopatrzenia w gaz.

<p>Sprzedż działek dla inwestorów na terenie Parku Przemysłowo-Technologicznego we Wrocławach (w tym oferty internetowe)</p>	<p>Projekt zgodny z kierunkiem 3306. Działania na rzecz pozyskania inwestorów, który obejmuje ogół działań mających na celu skłonienie inwestorów zewnętrznych do podjęcia działalności gospodarczej na terenie województwa oraz działań w ramach „opieki poinwestycyjnej”. W szczególności należy tu zaliczyć działalności promocyjne dedykowane dla pozyskania konkretnych inwestorów (np. kierowane do określonych podmiotów identyfikowanych branżowo lub terytorialnie), działalności polegające na ich aktywnym pozyskiwaniu, aktywny udział w targach, aktywny udział w kongresach ekonomicznych, działalności polegające na przygotowywaniu analiz i raportów dotyczących konkretnych ofert inwestycyjnych oraz prowadzenie bazy ofert inwestycyjnych z terenu województwa. Do tego rodzaju działalności należy także zaliczyć działalności szkoleniowe dla samorządów lokalnych ukierunkowane na wyrobienie umiejętności istotnych w kontaktach z inwestorami oraz wzmacnianie potencjału instytucji otoczenia biznesu wyspecjalizowanych w pozyskiwaniu lub obsłudze tego typu relacji z potencjalnymi inwestorami.</p>
<p>Pozyskanie i dostosowanie nowych terenów pod park przemysłowy i rozwój przedsiębiorstw</p>	<p>Projekt zgodny z kierunkiem 4401. Wyznaczanie i urządzenie nowych oraz rozwój istniejących przestrzeni rozwoju gospodarczego, który dotyczy działań związanych ze sporządzaniem miejscowych planów zagospodarowania przestrzennego mających na celu wyznaczenie terenów na cele produkcyjne, usługowe, magazynowe i składowe, standardowo oznaczanych jako P lub P/U (wraz z niezbędnymi terenami dla infrastruktury, zieleni itp.), a także działań na rzecz ich wyposażania w infrastrukturę – niezbędną dla prowadzenia działalności gospodarczej (wodną, kanalizacyjną, elektroenergetyczną, zasilania w paliwa, infrastrukturę łączności i informatyczną). Dotyczy także działań mających na celu wyposażenie terenów już przeznaczonych w miejscowych planach zagospodarowania przestrzennego na powyższe cele. Dotyczy także ponownego przystosowania do wykorzystania na cele gospodarcze niewykorzystywanych, byłych terenów służących działalnościom gospodarczym.</p>
<p>Rozwój przedsiębiorstw – wynajem pomieszczeń w Inkubatorze Przedsiębiorczości w Sokołowie (w tym oferty internetowe, zatrudnienie kierownika inkubatora itp.)</p>	<p>Projekt zgodny z kierunkiem 3302. Rozwój doradztwa dla podmiotów gospodarczych, który dotyczy rozwoju wszelkich działalności instytucji otoczenia biznesu związanych ze świadczeniem doradztwa dla podmiotów gospodarczych – zarówno w aspektach ilościowych (tworzenie nowych podmiotów), jak i jakościowych (rozszerzania działalności, podnoszenie jakości prowadzonej działalności, wprowadzanie nowych usług, wprowadzanie nowych technik świadczenia usług itp.). Kierunek dotyczy także działań na rzecz popularyzacji nauki i techniki jako narzędzi do podnoszenia kreatywności i przedsiębiorczości (promocja oraz popularyzacja wyników badań naukowych i ich aplikacyjność do gospodarki).</p>
<p>Rozwój i funkcjonowanie inkubatora przedsiębiorczości w Sokołowie</p>	<p>Projekt zgodny z kierunkiem 3302. Rozwój doradztwa dla podmiotów gospodarczych, który dotyczy rozwoju wszelkich działalności instytucji otoczenia biznesu związanych ze świadczeniem</p>

	<p>doradztwa dla podmiotów gospodarczych – zarówno w aspektach ilościowych (tworzenie nowych podmiotów), jak i jakościowych (rozszerzania działalności, podnoszenie jakości prowadzonej działalności, wprowadzanie nowych usług, wprowadzanie nowych technik świadczenia usług itp.). Kierunek dotyczy także działań na rzecz popularyzacji nauki i techniki jako narzędzi do podnoszenia kreatywności i przedsiębiorczości (promocja oraz popularyzacja wyników badań naukowych i ich aplikacyjność do gospodarki).</p>
<p>Działania w zakresie aktywizacji osób bezrobotnych</p>	<p>Projekt zgodny z kierunkiem 3701. Zwiększenie poziomu aktywności zawodowej, który dotyczy ogółu działań organizacyjnych, szkoleniowych i promocyjnych, których celem jest zwiększenie poziomu aktywności zawodowej. Działania dla poszczególnych grup wiekowych oraz poszczególnych grup społecznych powinny być dedykowane adekwatnie do problemów rynku pracy typowych dla danej grupy. Zakłada się kontynuację instrumentów stosowanych dotychczas oraz dopuszcza nowe rodzaje działań.</p>

Źródło: Opracowanie własne

Rozdział VIII.

System realizacji strategii, w tym wytyczne do sporządzania dokumentów wykonawczych

Stopień wdrożenia w życie celów i działań strategii rozwoju zweryfikuje skuteczność działania władz lokalnych oraz słuszność założeń przyjętych w niniejszej Strategii Rozwoju Gminy Golub-Dobrzyń. Organizację procesów wdrażających strategię określa scharakteryzowany w dalszej części dokumentu system realizacji strategii, który w szczególności:

- wskazuje podmioty zaangażowane w realizację strategii, biorąc pod uwagę ich rolę i kompetencje oraz relacje między nimi,
- przedstawia podział zadań,
- określa zasady współpracy,
- proponuje mechanizmy i narzędzia wdrażania strategii,
- określa wytyczne do sporządzania dokumentów wykonawczych,
- określa sposób monitorowania i ewaluacji realizacji strategii oraz jej aktualizacji.

8.1. Odpowiedzialność za realizację strategii

Instytucje i podmioty, zaangażowane w proces wdrażania strategii można podzielić na trzy główne grupy (zgodnie z zasadą „trójkąta współpracy”):

- sektor publiczny – władze samorządowe gminy, urząd gminy i jednostki gminne, jednostki samorządu terytorialnego różnych szczebli, w tym np. gminy sąsiednie,
- sektor biznesowy – przedsiębiorcy, kluczowi pracodawcy, organizacje otoczenia biznesu, zrzeszenia gospodarcze itp.,
- sektor społeczny – mieszkańcy, organizacje pozarządowe, grupy nieformalne, liderzy społeczni i osoby publiczne, reprezentanci młodzieży itp.

Na etapie tworzenia strategii rozwoju żaden podmiot z sektora społecznego, ani z sektora biznesowego nie był zainteresowany włączeniem się w proces tworzenia strategii, dlatego strategia nie proponuje zadań w/w podmiotów i ogranicza się w swych zapisach jedynie do zadań należących do wyłącznej kompetencji Gminy Golub-Dobrzyń, realizowanych bezpośrednio przez Urząd Gminy oraz jej jednostki. Ze względu jednak na długi okres realizacji strategii (do 2029 r.) nie wyklucza się nawiązania takiej współpracy w przyszłości.

Instytucjonalną strukturę systemu wdrażania, jak również monitorowania, ewaluacji oraz aktualizacji strategii tworzą:

- Wójt, jako organ wykonawczy, którego rola polega na stymulowaniu i koordynacji działań podejmowanych przez różnorodne podmioty i środowiska, jak również na mobilizowaniu oraz integrowaniu zasobów pozostających w ich dyspozycji – na rzecz realizacji celów oraz kierunków interwencji,
- Rada Gminy, jako organ uchwałodawczy, będący wsparciem merytorycznym w zakresie dbałości o osiągnięcie założonych w strategii celów, jej ewaluacji i podejmowania decyzji strategicznych dla realizacji zapisów strategii (jak np. aktualizacja strategii),
- Sekretarz Gminy – osoba zarządzająca wdrażaniem strategii, odpowiedzialna za koordynację realizacji kierunków działań, w tym harmonizowanie i poszerzanie partnerstwa, poszukiwanie nowych źródeł finansowania działań, a także monitoring i ewaluację oraz przygotowywanie zmian w ramach strategii czy zapewnienie działań w zakresie informacji i promocji przyjętej wizji rozwoju gminy i sposobów jej urzeczywistnienia,
- poszczególne referaty i samodzielne stanowiska urzędu gminy oraz jednostki podległe gminie.

Schemat 4. Instytucjonalna struktura systemu wdrażania, monitorowania, ewaluacji oraz aktualizacji strategii

WÓJT	RADA GMINY	SEKRETARZ GMINY	REFERATY I JEDNOSTKI
<ul style="list-style-type: none"> • Stymulowanie i koordynacja działań • Integrowanie zasobów 	<ul style="list-style-type: none"> • Wsparcie merytoryczne przy realizacji i ewaluacji strategii • Wsparcie merytoryczne przy podejmowaniu decyzji strategicznych 	<ul style="list-style-type: none"> • Koordynacja działań • Harmonizowanie i poszerzanie partnerstw • Poszukiwanie nowych źródeł finansowania • Monitoring, ewaluacja i przygotowywanie zmian do aktualizacji • Promocja 	<ul style="list-style-type: none"> • Realizacja

Źródło: Opracowanie własne

Dla każdego z kierunków działań przedstawionych w niniejszej strategii określono ramy realizacyjno-organizacyjne obejmujące:

- podmiot odpowiedzialny za realizację,
- podmioty uczestniczące w realizacji,
- podmiot monitorujący.

Realizację strategii oparto na poniższych zasadach:

- partycypacja i partnerstwo, czyli współpraca i równorzędne traktowanie reprezentantów różnych środowisk i instytucji, przy zachowaniu ich suwerenności, z założeniem stałego dążenia do wzajemnego rozumienia się,
- otwartość, pozwalająca uczestniczyć jak największej liczbie osób i organizacji w partnerstwie, gwarantująca jego zróżnicowany skład (jeden z kluczowych warunków kreatywności i innowacyjności),
- zintegrowana aktywność, będącą efektem podzielenia wspólnej wizji rozwoju gminy,
- transparentność, czyli przejrzystość działań, założenie dialogu, informowanie i konsultowanie decyzji oraz rozwiązań rozwojowych,
- determinacja, rozumiana jako konsekwencja i odpowiedzialność we wdrażaniu przyjętych priorytetów i działań,
- elastyczność reagowania, zakładająca możliwość modyfikacji i dostosowania strategii w zależności od zmian zachodzących na terenie miasta i gminy i ich otoczenia,
- efektywność, oznaczająca dokonywanie takich wyborów sposobu wykorzystania zasobów, który zapewni celowość i oszczędność realizacji działania, przy uzyskaniu najlepszych efektów z poniesionych nakładów,
- priorytet finansowania dla kierunków działań wpisanych do strategii oraz tych, które z niej bezpośrednio wynikają, dotyczący zarówno budżetu miasta, jak i źródeł zewnętrznych.

Tabela 14. Ramy realizacyjno-organizacyjne planowanych działań strategii

Lp.	Kierunki działań	Podmiot odpowiedzialny za realizację	Podmioty uczestniczące w realizacji	Podmiot monitorujący
Cel strategiczny I. Rozwój oferty w zakresie edukacji, kultury, sportu i zdrowia				
Cel operacyjny I.1. Wzrost poziomu usług społecznych i nauczania poprzez rozwój infrastruktury i oferty edukacyjnej				
I.1.1.	Rozwój żłobków	Urząd Gminy Golub-Dobrzyń Biuro Rozwoju i Wsparcia Inwestycji	Zespół Szkolno-Przedszkolny w Gałczewie Zespół Szkolno-Przedszkolny w Ostrowitem Gminny Zespół Ekonomiczno-Administracyjny Szkół i Przedszkoli (GZEASiP)	Wójt Gminy Golub-Dobrzyń
I.1.2.	Adaptacja pomieszczeń Zespołu Szkolno-Przedszkolnego w Gałczewie na żłobek	Urząd Gminy Golub-Dobrzyń Biuro Rozwoju i Wsparcia Inwestycji	Zespół Szkolno-Przedszkolny w Gałczewie Gminny Zespół Ekonomiczno-Administracyjny Szkół i Przedszkoli (GZEASiP)	Wójt Gminy Golub-Dobrzyń
I.1.3.	Rozwój oferty zajęć dla dzieci przedszkolnych	Urząd Gminy Golub-Dobrzyń Biuro Rozwoju i Wsparcia Inwestycji	Zespół Szkolno-Przedszkolny w Gałczewie Zespół Szkolno-Przedszkolny w Ostrowitem Gminny Zespół Ekonomiczno-Administracyjny Szkół i Przedszkoli (GZEASiP)	Wójt Gminy Golub-Dobrzyń
I.1.4.	Przebudowa, rozbudowa i modernizacja przedszkoli na terenie gminy m.in. w Gałczewie	Urząd Gminy Golub-Dobrzyń Biuro Rozwoju i Wsparcia Inwestycji	Zespół Szkolno-Przedszkolny w Gałczewie Zespół Szkolno-Przedszkolny w Ostrowitem Gminny Zespół Ekonomiczno-Administracyjny Szkół i Przedszkoli	Wójt Gminy Golub-Dobrzyń

			(GZEASiP)	
I.1.5.	Rozwój oferty zajęć dodatkowych dla dzieci w szkołach	Urząd Gminy Golub-Dobrzyń Biuro Rozwoju i Wsparcia Inwestycji	Zespół Szkolno-Przedszkolny w Gałczewie Zespół Szkolno-Przedszkolny w Ostrowitem Gminny Zespół Ekonomiczno-Administracyjny Szkół i Przedszkoli (GZEASiP)	Wójt Gminy Golub-Dobrzyń
I.1.6.	Doposażenie pracowni przedmiotowych	Urząd Gminy Golub-Dobrzyń Biuro Rozwoju i Wsparcia Inwestycji	Zespół Szkolno-Przedszkolny w Nowogrodzie Zespół Szkolno-Przedszkolny we Wrockach Szkoła Podstawowa im. Józefa Sołtykiewicza w Węgiersku Szkoła Podstawowa im. św. Jana Pawła II w Lisewie Gminny Zespół Ekonomiczno-Administracyjny Szkół i Przedszkoli (GZEASiP)	Wójt Gminy Golub-Dobrzyń
I.1.7.	Rozwój infrastruktury wokół budynków szkół	Urząd Gminy Golub-Dobrzyń Biuro Rozwoju i Wsparcia Inwestycji	Zespół Szkolno-Przedszkolny w Gałczewie Zespół Szkolno-Przedszkolny w Ostrowitem Zespół Szkolno-Przedszkolny w Nowogrodzie Zespół Szkolno-Przedszkolny we Wrockach Szkoła Podstawowa im. Józefa Sołtykiewicza w Węgiersku Szkoła Podstawowa im. św. Jana Pawła II w Lisewie Gminny Zespół Ekonomiczno-Administracyjny Szkół i Przedszkoli	Wójt Gminy Golub-Dobrzyń

			(GZEASiP)	
I.1.8.	Rozbudowa zespołów szkolno-przedszkolnych i Szkół Podstawowych na terenie gminy m.in. w Ostrowitem	Urząd Gminy Golub-Dobrzyń Biuro Rozwoju i Wsparcia Inwestycji	Zespół Szkolno-Przedszkolny w Ostrowitem Gminny Zespół Ekonomiczno-Administracyjny Szkół i Przedszkoli (GZEASiP)	Wójt Gminy Golub-Dobrzyń
I.1.9.	Szkolenia dla nauczycieli	Urząd Gminy Golub-Dobrzyń Biuro Rozwoju i Wsparcia Inwestycji	Zespół Szkolno-Przedszkolny w Gałczewie Zespół Szkolno-Przedszkolny w Ostrowitem Zespół Szkolno-Przedszkolny w Nowogrodzie Zespół Szkolno-Przedszkolny we Wrockach Szkoła Podstawowa im. Józefa Sołtykiewicza w Węgiersku Szkoła Podstawowa im. św. Jana Pawła II w Lisewie Gminny Zespół Ekonomiczno-Administracyjny Szkół i Przedszkoli (GZEASiP)	Wójt Gminy Golub-Dobrzyń
Cel operacyjny I.2. Zwiększenie oferty usług dla osób wymagających wsparcia				
I.2.1.	Zapewnienie ciągłości działania i rozszerzenie oferty Dziennego Domu Pobytu „GRODNO”	Gmina Golub-Dobrzyń	Gmina Golub-Dobrzyń/Gminny Ośrodek Pomocy Społecznej	Gmina Golub-Dobrzyń/Gminny Ośrodek Pomocy Społecznej
I.2.2.	Rozwój usług opiekuńczych dla osób starszych na terenie gminy np. opaski życia dla seniorów	Gmina Golub-Dobrzyń	Gmina Golub-Dobrzyń/Gminny Ośrodek Pomocy Społecznej	Gmina Golub-Dobrzyń/Gminny Ośrodek Pomocy Społecznej
I.2.3.	Dostosowanie obiektów użyteczności publicznej do potrzeb osób niepełnosprawnych, w tym zakup nieruchomości (m.in. GOPS, Urząd	Gmina Golub-Dobrzyń	Gmina Golub-Dobrzyń/Gminny Ośrodek Pomocy Społecznej	Gmina Golub-Dobrzyń/Gminny Ośrodek Pomocy Społecznej

	Gminy, CUS, świetlice wiejskie)			
I.2.4.	Zajęcia dla seniorów (m.in. Aktywni seniorzy Klubu Seniora w Paliwodziźnie)	Gmina Golub-Dobrzyń Biuro Rozwoju i Wsparcia Inwestycji	Gmina Golub-Dobrzyń/Gminny Ośrodek Pomocy Społecznej	Gmina Golub-Dobrzyń/Gminny Ośrodek Pomocy Społecznej
I.2.5.	Likwidacja barier transportowych - zakup autobusu do przewozu osób niepełnosprawnych w Gminie Golub-Dobrzyń	Gmina Golub-Dobrzyń	Gmina Golub-Dobrzyń/Gminny Ośrodek Pomocy Społecznej	Gmina Golub-Dobrzyń/Gminny Ośrodek Pomocy Społecznej
Cel operacyjny I.3. Wsparcie kulturalnej i sportowej aktywności w Gminie				
I.3.1.	Stworzenie Gminnego Centrum Kultury w Zborze Ewangelickim w Ostrowitem	Urząd Gminy Golub-Dobrzyń Biuro Rozwoju i Wsparcia Inwestycji	Gmina Golub-Dobrzyń/Gminny Zespół Ekonomiczno-Administracyjny Szkół i Przedszkoli (GZEASiP)	Wójt Gminy Golub-Dobrzyń
I.3.2.	Remonty, przebudowy, rozbudowy i modernizacje świetlic wiejskich na terenie gminy	Urząd Gminy Golub-Dobrzyń Biuro Rozwoju i Wsparcia Inwestycji	Gmina Golub-Dobrzyń/OSP/KGW	Wójt Gminy Golub-Dobrzyń
I.3.3.	Stworzenie Klubów Młodzieżowych na terenie gminy	Urząd Gminy Golub-Dobrzyń Biuro Rozwoju i Wsparcia Inwestycji	Gmina Golub-Dobrzyń/Gminny Zespół Ekonomiczno-Administracyjny Szkół i Przedszkoli (GZEASiP)	Wójt Gminy Golub-Dobrzyń
I.3.4.	Zatrudnienie animatorów w świetlicach wiejskich	Urząd Gminy Golub-Dobrzyń Biuro Rozwoju i Wsparcia Inwestycji	Gmina Golub-Dobrzyń/OSP/KGW	Wójt Gminy Golub-Dobrzyń
I.3.5.	Rozwój oferty szkolnych, ludowych klubów sportowych i ludowych związków sportowych	Urząd Gminy Golub-Dobrzyń Samodzielne Stanowisko fundusz sołecki, sport, czysta energia	Gmina Golub-Dobrzyń/Szkolne, Ludowe Kluby Sportowe/Ludowe Związki Sportowe/	Wójt Gminy Golub-Dobrzyń
I.3.6.	Przebudowa i budowa obiektów lekkoatletycznych, boiska sportowego, budynku technicznego, oświetlenia, ogrodzenia, układu komunikacyjnego i innej infrastruktury towarzyszącej	Urząd Gminy Golub-Dobrzyń Biuro Rozwoju i Wsparcia Inwestycji	Zespół Szkolno-Przedszkolny w Gałczewie Gminny Zespół Ekonomiczno-Administracyjny Szkół i Przedszkoli (GZEASiP)	Wójt Gminy Golub-Dobrzyń
I.3.7.	Budowa boisk sportowych oraz	Urząd Gminy Golub-Dobrzyń	Zespół Szkolno-Przedszkolny w	Wójt Gminy Golub-Dobrzyń

	infrastruktury towarzyszącej na terenie gminy	Biuro Rozwoju i Wsparcia Inwestycji	Gałczewie Zespół Szkolno-Przedszkolny w Ostrowitem Zespół Szkolno-Przedszkolny w Nowogrodzie Zespół Szkolno-Przedszkolny we Wrockach Szkoła Podstawowa im. Józefa Sołtykiewicza w Węgiersku Gminny Zespół Ekonomiczno-Administracyjny Szkół i Przedszkoli (GZEASiP)	
I.3.8.	Rozwój infrastruktury placów zabaw i siłowni zewnętrznych na obszarze gminy	Urząd Gminy Golub-Dobrzyń Biuro Rozwoju i Wsparcia Inwestycji	Gmina Golub-Dobrzyń/Sołectwa	Wójt Gminy Golub-Dobrzyń
I.3.9.	Rozbudowa, przebudowa lub remont bibliotek, centrów kultury, w tym m.in. zadanie pn.: „Nowoczesna biblioteka w Nowogrodzie”	Urząd Gminy Golub-Dobrzyń Biuro Rozwoju i Wsparcia Inwestycji	Gminna Biblioteka Publiczna w Nowogrodzie	Wójt Gminy Golub-Dobrzyń
I.3.10.	Finansowanie działalności organizacji pozarządowych	Urząd Gminy Golub-Dobrzyń	Urząd Gminy Golub-Dobrzyń	Wójt Gminy Golub-Dobrzyń
Cel operacyjny I.4. Organizacja porządku i bezpieczeństwa publicznego w Gminie				
I.4.1.	Rozwój systemu monitoringu na terenie gminy	Samodzielne stanowisko ds. informatyzacji, koordynator Biuletynu Informacji Publicznej Biuro Rozwoju i Wsparcia Inwestycji	Gmina Golub-Dobrzyń/Sołectwa Zespół Szkolno-Przedszkolny w Gałczewie Zespół Szkolno-Przedszkolny w Ostrowitem Zespół Szkolno-Przedszkolny w Nowogrodzie Zespół Szkolno-Przedszkolny we Wrockach Szkoła Podstawowa im. Józefa	Wójt Gminy Golub-Dobrzyń

			Sołtykiewicza w Węgiersku Gminny Zespół Ekonomiczno- Administracyjny Szkół i Przedszkoli (GZEASiP)	
I.4.2.	Doposażenie OSP działających na obszarze gminy	Referat Gospodarki Gruntami, Rolnictwa i Ochrony Środowiska (GGR)	Gmina Golub-Dobrzyń/OSP	Wójt Gminy Golub-Dobrzyń
I.4.3.	Budowa garaży na samochody strażackie dla OSP Handlowy Młyn i OSP Macikowo	Biuro Rozwoju i Wsparcia Inwestycji	Gmina Golub-Dobrzyń/OSP	Wójt Gminy Golub-Dobrzyń
I.4.4.	Poprawa bezpieczeństwa użytkowników ruchu drogowego (przejścia dla pieszych, doświetlenie przejść dla pieszych, montaż urządzeń bezpieczeństwa ruchu drogowego, oznakowanie)	Biuro Rozwoju i Wsparcia Inwestycji Referat Techniczno-Inwestycyjny i Gospodarki Przestrzennej (TI)	Gmina Golub-Dobrzyń/ZDW,ZDP	Wójt Gminy Golub-Dobrzyń
Cel operacyjny I.5. Podniesienie poziomu ochrony zdrowia				
I.5.1.	Realizacja programów profilaktycznych w ZOZ we Wrockach	Referat Finansowy	Gmina Golub-Dobrzyń/ZOZ	Wójt Gminy Golub-Dobrzyń
I.5.2.	Doposażenie ZOZ we Wrockach	Referat Finansowy	Gmina Golub-Dobrzyń/ZOZ	Wójt Gminy Golub-Dobrzyń
Cel operacyjny 1.6 Cyfryzacja usług publicznych				
I.6.1.	Cyfrowy samorząd	Samodzielne Stanowisko ds. informatyki	Gmina Golub- Dobrzyń/GOPS/GZEASiP	Wójt Gminy Golub-Dobrzyń
Cel strategiczny II. Rozwój infrastruktury technicznej, w tym rozwiązań proekologicznych				
Cel operacyjny II.1. Poprawa jakości zasobów mieszkaniowych				
II.1.1.	Przebudowy, remonty i modernizacje budynków komunalnych	Biuro Rozwoju i Wsparcia Inwestycji Referat Gospodarki Komunalnej (GK)	Gmina Golub-Dobrzyń	Wójt Gminy Golub-Dobrzyń

II.1.2.	Zwiększenie oferty mieszkaniowej na terenie Gminy Golub-Dobrzyń. Rozwój budownictwa wielorodzinnego oraz zorganizowanych przestrzeni osiedli podmiejskich (zabudowa skoordynowana funkcjonalnie i infrastrukturalnie z miastem Golub-Dobrzyń)	Urząd Gminy Golub-Dobrzyń	Gmina Golub-Dobrzyń	Wójt Gminy Golub-Dobrzyń
Cel operacyjny II.2. Poprawa gospodarki wodnej, ściekowej i gospodarki odpadami				
II.2.1.	Budowa sieci kanalizacyjnej na obszarze gminy	Referat Techniczno-Inwestycyjny i Gospodarki Przestrzennej (TI) Biuro Rozwoju i Wsparcia Inwestycji	Gmina Golub-Dobrzyń/ZUW	Wójt Gminy Golub-Dobrzyń
II.2.2.	Przebudowa stacji uzdatniania wody na obszarze gminy m.in. w Nowogrodzie, Gałczewie, Nowejwsi, Wrocki	Referat Techniczno-Inwestycyjny i Gospodarki Przestrzennej (TI) Biuro Rozwoju i Wsparcia Inwestycji	Gmina Golub-Dobrzyń/ZUW	Wójt Gminy Golub-Dobrzyń
II.2.3.	Kontynuacja działań w zakresie budowy przydomowych oczyszczalni ścieków na obszarze gminy	Referat Gospodarki Komunalnej (GK) Referat Techniczno-Inwestycyjny i Gospodarki Przestrzennej (TI)	Gmina Golub-Dobrzyń/ZUW	Wójt Gminy Golub-Dobrzyń
II.2.4.	Modernizacja oczyszczalni ścieków na obszarze gminy m.in. Ostrowite, Wrocki	Referat Techniczno-Inwestycyjny i Gospodarki Przestrzennej (TI) Biuro Rozwoju i Wsparcia Inwestycji	Gmina Golub-Dobrzyń/ZUW	Wójt Gminy Golub-Dobrzyń
II.2.5.	Modernizacja i prowadzenie działań edukacyjnych w PSZOK w Białkowie oraz na obszarze gminy	Referat Gospodarki Komunalnej (GK)	Gmina Golub-Dobrzyń/PSZOK	Wójt Gminy Golub-Dobrzyń
II.2.6.	Unieszkodliwienie wyrobów zawierających azbest z terenu Gminy Golub-Dobrzyń	Biuro Rozwoju i Wsparcia Inwestycji	Gmina Golub-Dobrzyń	Wójt Gminy Golub-Dobrzyń

II.2.7.	Przebudowa i rozbudowa gminnych sieci wodociągowych na obszarze gminy	Referat Techniczno-Inwestycyjny i Gospodarki Przestrzennej (TI) Biuro Rozwoju i Wsparcia Inwestycji	Gmina Golub-Dobrzyń/ZUW	Wójt Gminy Golub-Dobrzyń
II.2.8.	Odtworzenie i modernizacja urządzeń melioracyjnych na terenie Gminy Golub-Dobrzyń	Referat Techniczno-Inwestycyjny i Gospodarki Przestrzennej (TI)	Gmina Golub-Dobrzyń/ZUW	Wójt Gminy Golub-Dobrzyń
II.2.9.	Zagospodarowanie wody opadowej, budowa zbiorników retencyjnych	Referat Techniczno-Inwestycyjny i Gospodarki Przestrzennej (TI) Referat Gospodarki Gruntami, Rolnictwa i Ochrony Środowiska	Gmina Golub-Dobrzyń/ZUW	Wójt Gminy Golub-Dobrzyń
II.2.10.	Usuwanie folii rolniczych	Referat Gospodarki Komunalnej (GK)	Gmina Golub-Dobrzyń/PSZOK	Wójt Gminy Golub-Dobrzyń
Cel operacyjny II.3. Rozwój i poprawa infrastruktury transportowej				
II.3.1.	Budowa, przebudowa i remont dróg oraz mostów na obszarze gminy	Referat Techniczno-Inwestycyjny i Gospodarki Przestrzennej (TI) Biuro Rozwoju i Wsparcia Inwestycji	Gmina Golub-Dobrzyń/ZDW,ZDP	Wójt Gminy Golub-Dobrzyń
II.3.2.	Budowa i przebudowa dróg dla rowerów, ścieżek rowerowych oraz ciągów pieszo-rowerowych i chodników na terenie Gminy Golub-Dobrzyń wraz z infrastrukturą towarzyszącą m.in wiaty	Biuro Rozwoju i Wsparcia Inwestycji	ZDW Bydgoszcz GDDPiA	Wójt Gminy Golub-Dobrzyń
II.3.3.	Finansowanie przewozów autobusowych	SEKRETARZ	Gmina Golub-Dobrzyń/Prywatni Przewoźnicy/KPTS	Wójt Gminy Golub-Dobrzyń
II.3.4.	Modernizacja przystanków autobusowych wraz z towarzyszącą infrastrukturą i miejsc parkingowych	Referat Techniczno-Inwestycyjny i Gospodarki Przestrzennej (TI) Biuro Rozwoju i Wsparcia Inwestycji	Gmina Golub-Dobrzyń/Sołectwa	Wójt Gminy Golub-Dobrzyń

Cel operacyjny II.4. Rozwijanie publicznych przestrzeni				
II.4.1.	Budowa, przebudowa i wymiana oświetlenia ulicznego na terenie gminy	Referat Techniczno-Inwestycyjny i Gospodarki Przestrzennej (TI) Biuro Rozwoju i Wsparcia Inwestycji	Gmina Golub-Dobrzyń/Energa	Wójt Gminy Golub-Dobrzyń
II.4.2.	Rozbudowa infrastruktury szlaków turystycznych na obszarze gminy	Samodzielne stanowisko ds. zamówień publicznych, promocji, kultury, sportu i organizacji pozarządowych	Gmina Golub-Dobrzyń	Wójt Gminy Golub-Dobrzyń
II.4.3.	Oznakowanie szlaków turystycznych i opracowanie przewodnika turystycznego	Samodzielne stanowisko ds. zamówień publicznych, promocji, kultury, sportu i organizacji pozarządowych	Gmina Golub-Dobrzyń	Wójt Gminy Golub-Dobrzyń
II.4.4.	Przebudowa, remont, renowacja obiektów zabytkowych na terenie gminy. Rewitalizacja obszarów zabytkowych	Biuro Rozwoju i Wsparcia Inwestycji	Gmina Golub-Dobrzyń/Konserwator Zabytków	Wójt Gminy Golub-Dobrzyń
II.4.5.	Rozwój infrastruktury obszarów, w których funkcjonowały zlikwidowane PGR w granicach gminy wiejskiej Golub-Dobrzyń	Biuro Rozwoju i Wsparcia Inwestycji	Gmina Golub-Dobrzyń/BGK	Wójt Gminy Golub-Dobrzyń
II.4.6.	Odnowa przestrzeni publicznych na terenie Gminy Golub-Dobrzyń np. nasadzenia drzew i krzewów, rewitalizacja parków, odnowa obiektów sakralnych (przydrożne figurki i krzyże)	Biuro Rozwoju i Wsparcia Inwestycji	Gmina Golub-Dobrzyń/Sołectwa	Wójt Gminy Golub-Dobrzyń
II.4.7.	Zagospodarowanie terenów wokół zbiorników wodnych m.in. jeziora Grodno, Owieczkowo i wzdłuż rzeki Drwęcy	Biuro Rozwoju i Wsparcia Inwestycji	Gmina Golub-Dobrzyń/Sołectwa	Wójt Gminy Golub-Dobrzyń
Cel operacyjny II.5. Rozwiązania proekologiczne w infrastrukturze				
II.5.1.	Termomodernizacja obiektów	Biuro Rozwoju i Wsparcia	Gmina Golub-Dobrzyń/ZOZ	Wójt Gminy Golub-Dobrzyń

	użyteczności publicznej, w tym ZOZ we Wrockach	Inwestycji		
II.5.2.	Budowa instalacji OZE na budynkach mieszkalnych i użyteczności publicznej oraz w ich obrębie	Biuro Rozwoju i Wsparcia Inwestycji	Gmina Golub-Dobrzyń/ Sołectwa/Golubsko-Dobrzyński Klaster Energii	Wójt Gminy Golub-Dobrzyń
II.5.3.	Budowa farm fotowoltaicznych na gruntach gminnych oraz budowa mikroinstalacji fotowoltaicznych, dla zabezpieczenia potrzeb infrastruktury i obiektów gminnych (szkoły, świetlice wiejskie)	Biuro Rozwoju i Wsparcia Inwestycji	Gmina Golub-Dobrzyń/ Sołectwa/Golubsko-Dobrzyński Klaster Energii	Wójt Gminy Golub-Dobrzyń
II.5.4.	Golubsko-Dobrzyński Klaster Energetyczny	Biuro Rozwoju i Wsparcia Inwestycji	Gmina Radomin, Gmina Miasto Golub-Dobrzyń, Gmina Bobrowo, Gmina Dębowa Łąka	Wójt Gminy Golub-Dobrzyń
II.5.5.	Budowa stacji ładowania pojazdów elektrycznych	Biuro Rozwoju i Wsparcia Inwestycji	Gmina Golub-Dobrzyń/ Sołectwa/Golubsko-Dobrzyński Klaster Energii	Wójt Gminy Golub-Dobrzyń
II.5.6.	Instalacja mierników czystości powietrza	Referat Gospodarki Gruntami, Rolnictwa i Ochrony Środowiska (GGR)	Gmina Golub-Dobrzyń/Sołectwa	Wójt Gminy Golub-Dobrzyń
II.5.7.	Wymiana źródeł ogrzewania obiektów gminnych na ekologiczne	Referat Gospodarki Komunalnej (GK)	Gmina Golub-Dobrzyń/budynki gminne	Wójt Gminy Golub-Dobrzyń
II.5.8.	Zachęcanie mieszkańców do wymiany źródeł ogrzewania na ekologiczne np. prowadzenie punktu konsultacji programu czyste powietrze, organizowanie konkursów	Samodzielne stanowisko ds. ochrony powietrza, funduszu sołectkiego i sportu	Gmina Golub-Dobrzyń/Sołectwa	Wójt Gminy Golub-Dobrzyń
II.5.9.	Zakup autobusów/busów elektrycznych	Biuro Rozwoju i Wsparcia Inwestycji	Gmina Golub-Dobrzyń/Golubsko-Dobrzyński Klaster Energii	Wójt Gminy Golub-Dobrzyń
II.5.10.	Podłączenie obiektów gminnych do sieci gazowej	Referat Techniczno-Inwestycyjny i Gospodarki Przestrzennej (TI) Sekretarz	Gmina Golub-Dobrzyń/	Wójt Gminy Golub-Dobrzyń

Cel strategiczny III. Rozwój przedsiębiorczości i aktywizacja zawodowa				
Cel operacyjny III.1. Rozwój terenów inwestycyjnych				
III.1.1.	Sprzedaż działek dla inwestorów na terenie Parku Przemysłowo-Technologicznego we Wrockach (w tym oferty internetowe)	Referat Gospodarki Gruntami, Rolnictwa i Ochrony Środowiska (GGR)	Prywatni przedsiębiorcy	Wójt Gminy Golub-Dobrzyń
III.1.2.	Pozyskanie i dostosowanie nowych terenów pod park przemysłowy i rozwój przedsiębiorstw	Referat Gospodarki Gruntami, Rolnictwa i Ochrony Środowiska (GGR)	Przedsiębiorcy	Wójt Gminy Golub-Dobrzyń
III.1.3.	Rozwój przedsiębiorstw – wynajem pomieszczeń w Inkubatorze Przedsiębiorczości w Sokolowie (w tym oferty internetowe, zatrudnienie kierownika inkubatora itp.)	Biuro Rozwoju i Wsparcia Inwestycji	Prywatni przedsiębiorcy	Wójt Gminy Golub-Dobrzyń
Cel operacyjny III.2. Wzrost przedsiębiorczości na obszarze gminy				
III.2.1.	Rozwój i funkcjonowanie inkubatora przedsiębiorczości w Sokolowie	Biuro Rozwoju i Wsparcia Inwestycji	Gmina Golub-Dobrzyń/Gminny Ośrodek Pomocy Społecznej	Wójt Gminy Golub-Dobrzyń
Cel operacyjny III.3. Aktywizacja osób bezrobotnych				
III.3.1.	Działania w zakresie aktywizacji osób bezrobotnych	Biuro Rozwoju i Wsparcia Inwestycji Gminny Ośrodek Pomocy Społecznej	Gmina Golub-Dobrzyń/Gminny Ośrodek Pomocy Społecznej	Gmina Golub-Dobrzyń/Gminny Ośrodek Pomocy Społecznej

Źródło: Opracowanie własne

8.2. Wytyczne do sporządzenia dokumentów wykonawczych

W związku z tym, że strategia jest zapisem intencji, konieczne było zidentyfikowanie instrumentów realizacji. Instrumenty te zapewniają osiągnięcie celów strategii i są spójne z przyjętym modelem struktury funkcjonalno-przestrzennej, prezentującym wizję rozwoju gminy w ujęciu przestrzennym.

Instrumenty te mają różną naturę, mogą m.in. przyjąć formę:

- wdrożeniową, np. gminne strategie sektorowe/branżowe, plany, modele, procedury, projekty, uszczegóławiające priorytety oraz strategie postępowania w ramach konkretnych obszarów rozwojowych,
- organizacyjno-zarządczą, np. regulaminy wydziałów i jednostek, wydział lub zespół zarządzający strategią,
- finansową, np. uchwały budżetowe i inne dokumenty finansowe, określające krótko- i długofalowe kierunki koncentracji środków finansowych, budżet zadaniowy, projekty społeczne realizowane w ramach funduszy europejskich, otwarte konkursy ofert dla organizacji pozarządowych, system małych grantów dla organizacji pozarządowych, budżet obywatelski, inicjatywa lokalna, fundusze kierowane, np. senioralny, młodzieżowy, podatki i opłaty,
- prawną, wynikających z przepisów ustawowych, np. stosowne uchwały rady, regulacje w postaci aktów prawa miejscowego, decyzje administracyjne,
- planowania przestrzennego, np. miejscowe plany zagospodarowania przestrzennego, procedury zapewniające udział mieszkańców w planowaniu przestrzennym,
- społeczną, np. działania edukacyjne, kampanie społeczne i informacyjne, działania promocyjne, konsultacje wewnętrzne, konsultacje społeczne, strony internetowe, profile w mediach społecznościowych, systemy informacji przestrzennej,
- kadrową, np. kadra kierownicza, koordynatorzy programów i projektów, liderzy lokalni, system doskonalenia kadr, wymiana doświadczeń, dobre praktyki,
- ekonomii społecznej, np. klauzule społeczne w konkursach i przetargach, system przekazywania lokali mieszkalnych z zasobów gminy na cele społeczne,
- koordynacji, np. ciała o charakterze opiniodawczo-doradczym (rada działalności pożytku publicznego, rada przedsiębiorczości, rada seniorów), partnerstwa lokalne, regionalne, krajowe, międzynarodowe, w różnych konfiguracjach, w tym o charakterze międzysamorządowym, międzysektorowym i międzyorganizacyjnym, uwzględniając również partnerstwo publiczno-prywatne, zespoły zadaniowe i wdrożeniowe,
- kontrolną, np. aktualizacja ewidencji i rejestrów, monitoring stanu zagospodarowania przestrzennego.

Dobór poszczególnych instrumentów realizacyjnych oparty został na ocenie efektywności i skuteczności dotychczasowych instrumentów oraz doświadczeniach Gminy Golub-Dobrzyń.

Jako dokumenty wykonawcze względem strategii rozwoju rozumiane są obowiązkowe lub fakultatywne plany i programy funkcjonujące w Gminie Golub-Dobrzyń. Poniżej, w formie tabelarycznej, wskazano dokumenty istniejące bądź przewidziane do sporządzenia lub zmiany.

Tabela 15. Dokumenty wykonawcze systemu realizacji strategii

Lp.	Obszar tematyczny	Dokument wykonawczy	Aktualność w kontekście treści strategii oraz wskazanie do zmian
1.	Polityka społeczna	Strategia Rozwiązywania Problemów Społecznych Gminy Golub-Dobrzyń na lata 2021-2026	Dokument przyjęty Uchwałą Nr XXVI.178.2020 Rady Gminy Golub-Dobrzyń z dnia 29 grudnia 2020 r.
		Gminny Program Wspierania Rodziny na lata 2021-2023	Dokument przyjęty Uchwałą Nr XXV.169.2020 Rady Gminy Golub-Dobrzyń z dnia 17 grudnia 2020 r.
		Gminny Program Profilaktyki i Rozwiązywania Problemów Alkoholowych i Narkomanii na terenie Gminy Golub-Dobrzyń na rok 2023	Dokument przyjęty Uchwałą Nr LXI.372.2023 RADY GMINY GOLUB-DOBRZYŃ z dnia 26 stycznia 2023 r. (dokument przyjmowany rokrocznie na dany rok)
		Gminny Program Przeciwdziałania Przemocy w Rodzinie i Ochrony Ofiar Przemocy w Rodzinie na lata 2021-2025	Dokument przyjęty Uchwałą Nr XXV.170.2020 Rady Gminy Golub-Dobrzyń z dnia 17 grudnia 2020 r.
		Gminny program osłony w zakresie zmniejszenia wydatków poniesionych na leki przez mieszkańców Gminy Golub-Dobrzyń	Dokument przyjęty Uchwałą Nr LIII.289.2018 Rady Gminy Golub-Dobrzyń z dnia 09 sierpnia 2018 r. bezterminowy.
		Program współpracy Gminy Golub- Dobrzyń z organizacjami pozarządowymi oraz innymi podmiotami prowadzącymi działalność pożytku publicznego na rok 2023	Dokument przyjęty Uchwałą Nr LVII.356.2022 RADY Gminy Golub-Dobrzyń z dnia 1 grudnia 2022 r. (dokument przyjmowany rokrocznie na dany rok)
2.	Turystyka i kultura	Gminny Program Opieki nad Zabytkami Gminy Golub-Dobrzyń na lata 2021-2024	Dokument przyjęty Uchwałą XXXVII/237/2021 Rady Gminy Golub-Dobrzyń z dnia 26 sierpnia 2021 r.
		Strategia Rozwoju Kultury Gminy Golub-Dobrzyń na lata 2018-2024	Dokument przyjęty Uchwałą Nr LIV.294.2018 Rady Gminy Golub-Dobrzyń z dnia 6 września 2018 r.
3.	Edukacja	Gminny Programu Wspierania Edukacji Uzdolnionych Dzieci i Młodzieży	Uchwała NR XIX.119.2020 Rady Gminy Golub-Dobrzyń z dnia 13 maja 2020 r.
		Plan sieci publicznych szkół podstawowych prowadzonych przez Gminę Golub-Dobrzyń oraz określenia granic obwodów tych szkół od dnia 1 września 2019 r.	Uchwała NR V.25.2019 Rady Gminy Golub-Dobrzyń z dnia 19 marca 2019 r.
		Planu nadzoru nad żłobkami, klubami dziecięcymi oraz opiekunami dziennymi w zakresie warunków i jakości	Uchwała nr XXXVI.199.2017 Rady Gminy Golub-Dobrzyń z dnia 29 sierpnia 2017 r.

		świadczonej opieki nad dziećmi w wieku do lat trzech	
4.	Gospodarka komunalna	Plan Aglomeracji Golub-Dobrzyń	Dokument przyjęty i zatwierdzony Uchwałą Nr XXIV/441/16 Sejmiku Województwa Kujawsko-Pomorskiego z dnia 26 września 2016 r.
5.	Ochrona środowiska	Plan Gospodarki Niskoemisyjnej Gminy Golub-Dobrzyń na lata 2016-2020+	Przyjęta Uchwałą nr XXV.124.2016 Rady Gminy Golub-Dobrzyń z dnia 31 sierpnia 2016 r.
		Program Usuwania Azbestu i Wyrobów Zawierających Azbest dla Gminy Golub-Dobrzyń	Dokument przyjęty Uchwałą Nr XXV/147/08 Rady Gminy Golub – Dobrzyń z dnia 30 grudnia 2008r
6.	Planowanie przestrzenne	Studium uwarunkowań i kierunków zagospodarowania przestrzennego gminy	Dokument przyjęty Uchwałą Nr XLV/200/2014 RADY GMINY GOLUB-DOBRZYŃ z dnia 22 stycznia 2014 r.
		Miejscowe plany zagospodarowania przestrzennego	Wg stanu na 31.12.2022 r. na terenie Gminy Golub-Dobrzyń obowiązują 23 miejscowe plany zagospodarowania przestrzennego
		Lokalny Program Rewitalizacji Gminy Golub-Dobrzyń na lata 2017-2023	Dokument przyjęty Uchwałą Nr XVIII.116.2020 Rady Gminy Golub-Dobrzyń z dnia 12 marca 2020 r.
7.	Finanse publiczne	Wieloletnia prognoza finansowa Gminy Golub-Dobrzyń na lata 2023–2040	Przyjęta Uchwałą nr LXI.368.2023 Rady Gminy Golub-Dobrzyń z dnia 26 stycznia 2023 r Jest, uchwalana rokrocznie w grudniu na kolejny rok budżetowy, podlega zmianom w sytuacjach przewidzianych w ustawie o finansach publicznych
		Uchwała w sprawie budżetu na 2023 rok	Przyjęta Uchwałą nr LXI.369.2023 Rady Gminy Golub-Dobrzyń z dnia 26 stycznia 2023 r. Jest, uchwalana rokrocznie w grudniu na kolejny rok budżetowy, podlega zmianom każdorazowo przy wprowadzaniu zmian do budżetu gminy na dany rok

Źródło: Opracowanie własne

8.3. System monitoringu, ewaluacji i aktualizacji strategii

Podstawą skutecznego wdrażania strategii jest dysponowanie wiedzą na temat postępów w zakresie realizacji wskazanych w niej instrumentów i działań oraz zdolność do reagowania na pojawiające się różnice pomiędzy przyjętymi założeniami a uzyskiwanymi efektami.

Sprawozdawczość realizowana będzie w szczególności w oparciu o analizę wskaźnikową, opracowywaną na podstawie własnych danych i informacji, statystyki publicznej (przede wszystkim generowanej przez Główny Urząd Statystyczny w ramach Banku Danych Lokalnych oraz gminę i jej jednostki), a także statystyk realizatorów poszczególnych kierunków działań wyznaczonych w ramach niniejszej strategii. Analiza wskaźnikowa uwzględniac będzie określone w niniejszym dokumencie wskaźniki, realizowana będzie dla każdego z nich z wykorzystaniem jednego źródła danych, prowadzona w sposób dynamiczny, wskazując zmianę, jej zakres i kierunek (w tym w odniesieniu do roku bazowego) oraz – w przypadku niepożądanych tendencji – rekomendacje zmierzające do poprawy funkcjonowania systemu wdrażania. Analiza wskaźnikowa realizowana będzie co najmniej raz w roku.

Tabela 16. Lista wskaźników wraz z określeniem wartości oraz tendencji zmian, których osiągnięcie będzie świadczyć o prawidłowym tempie realizacji strategii

Nr	Wskaźnik	Źródło danych	Wartość bazowa, zakładana tendencja zmian oraz spodziewana wartość
Cel strategiczny I. Poprawa oferty kulturalnej, sportowo-rekreacyjnej oraz jakości edukacji, a także dostępu do usług społecznych i zdrowotnych			
Cel operacyjny I.1. Wzrost poziomu usług społecznych i nauczania poprzez rozwój infrastruktury i oferty edukacyjnej			
1.	Liczba nowopowstałej infrastruktury edukacyjnej	UG	Rok 2023 – 0 Tendencja wzrostowa Rok 2029 – 1 szt.
2.	Liczba osób korzystających z oferty edukacyjnej	UG	Rok 2023 – 0 Tendencja wzrostowa Rok 2029 – 38 os./rok
3.	Liczba przebudowanej/rozbudowanej/zmodernizowanej infrastruktury edukacyjnej	UG	Rok 2023 – 0 Tendencja wzrostowa Rok 2029 – 3 szt.
4.	Liczba doposażonych pracowni przedmiotowych	UG	Rok 2023 – 0 Tendencja wzrostowa Rok 2029 – 12 szt.
5.	Liczba rodzajów zajęć dodatkowych	UG	Rok 2023 – 0 Tendencja wzrostowa Rok 2029 – 9 szt.
Cel operacyjny I.2. Zwiększenie oferty usług dla osób wymagających wsparcia			
6.	Liczba usług społecznych dla osób wymagających wsparcia	UG	Rok 2023 – 0 Tendencja wzrostowa Rok 2029 – 61 szt.
7.	Liczba osób, które skorzystały z nowej oferty usług dla osób wymagających wsparcia	UG	Rok 2023 – 0 Tendencja wzrostowa Rok 2029 – 425 os./rok
8.	Liczba wpartej infrastruktury dla osób wymagających wsparcia	UG	Rok 2023 – 0 Tendencja wzrostowa

			Rok 2029 – 8 szt.
Cel operacyjny I.3. Wsparcie kulturalnej i sportowej aktywności w Gminie			
9.	Liczba nowopowstałej lub zmodernizowanej infrastruktury sportowej	UG	Rok 2023 – 0 Tendencja wzrostowa Rok 2029 – 12 szt.
10.	Liczba nowopowstałej lub zmodernizowanej infrastruktury kulturowej	UG	Rok 2023 – 0 Tendencja wzrostowa Rok 2029 – 12 szt.
11.	Liczba korzystających z nowopowstałej lub zmodernizowanej oferty sportowej	UG	Rok 2023 – 0 Tendencja wzrostowa Rok 2029 – 1155 os./rok
12.	Liczba korzystających z nowopowstałej lub zmodernizowanej oferty kulturalnej	UG	Rok 2023 – 0 Tendencja wzrostowa Rok 2029 – 1350 os./rok
Cel operacyjny I.4. Organizacja porządku i bezpieczeństwa publicznego w Gminie			
13.	Liczba nowo monitorowanych miejsc	UG	Rok 2023 – 0 Tendencja wzrostowa Rok 2029 – 3 szt.
14.	Liczba nowo zakupionych samochodów OSP	UG	Rok 2023 – 0 Tendencja wzrostowa Rok 2029 – 1 szt.
15.	Liczba zakupionego specjalistycznego sprzętu ratowniczego dla OSP	UG	Rok 2023 – 0 Tendencja wzrostowa Rok 2029 – 10 szt.
16.	Liczba miejsc, w których poprawiono bezpieczeństwo użytkowników ruchu drogowego	UG	Rok 2023 – 0 Tendencja wzrostowa Rok 2029 – 5 szt.
17.	Liczba wybudowanych garaży na samochód strażacki	UG	Rok 2023 – 0 Tendencja wzrostowa Rok 2029 – 2 szt.
Cel operacyjny I.5. Podniesienie poziomu ochrony zdrowia			
18.	Liczba zorganizowanych programów profilaktycznych	UG	Rok 2023 – 0 Tendencja wzrostowa Rok 2029 – 5 szt.
19.	Liczba zakupionego wyposażenia	UG	Rok 2023 – 0 Tendencja wzrostowa Rok 2029 – 5 szt.
Cel strategiczny II. Rozwój infrastruktury technicznej, w tym rozwiązań proekologicznych			
Cel operacyjny II.1. Poprawa jakości zasobów mieszkaniowych			
20.	Liczba przebudowanych/ wyremontowanych/ zmodernizowanych budynków komunalnych	UG	Rok 2023 – 0 Tendencja wzrostowa Rok 2029 – 2 szt.
21.	Liczba wybudowanych mieszkań	UG	Rok 2023 – 0 Tendencja wzrostowa Rok 2029 – 42 szt.
Cel operacyjny II.2. Poprawa gospodarki wodnej, ściekowej i gospodarki odpadami			
22.	Długość przebudowanej/rozbudowanej sieci wodociągowej	UG	Rok 2023 – 0 km Tendencja wzrostowa Rok 2029 – 15 km
23.	Długość nowo wybudowanej sieci kanalizacyjnej	UG	Rok 2023 – 0 km Tendencja wzrostowa Rok 2029 – 5 km
24.	Liczba odtworzonych/zmodernizowanych rowów	UG	Rok 2023 – 0 km

	melioracyjnych		Tendencja wzrostowa Rok 2029 – 4 km
25.	Liczba zmodernizowanych oczyszczalni ścieków	UG	Rok 2023 – 0 Tendencja wzrostowa Rok 2029 – 2 szt.
26.	Liczba przebudowanych stacji uzdatniania wody	UG	Rok 2023 – 0 Tendencja wzrostowa Rok 2029 – 4 szt.
27.	Liczba nowowybudowanych zbiorników retencyjnych	UG	Rok 2023 – 0 Tendencja wzrostowa Rok 2029 – 2 szt.
28.	Liczba zmodernizowanych punktów selektywnej zbiórki odpadów komunalnych	UG	Rok 2023 – 0 Tendencja wzrostowa Rok 2029 – 1 szt.
29.	Liczba wybudowanych przydomowych oczyszczalni ścieków	UG	Rok 2023 – 0 Tendencja wzrostowa Rok 2029 – 200 szt.
Cel operacyjny II.3. Rozwój i poprawa infrastruktury transportowej			
30.	Długość wybudowanych/zmodernizowanych dróg	UG	Rok 2023 – 0 Tendencja wzrostowa Rok 2029 – 60 km
31.	Liczba wybudowanych i zmodernizowanych mostów	UG	Rok 2023 – 0 Tendencja wzrostowa Rok 2029 – 2 szt.
32.	Długość wybudowanych nowych ścieżek rowerowych, ciągów pieszo-rowerowych i chodników	UG	Rok 2023 – 0 Tendencja wzrostowa Rok 2029 – 8 km
33.	Liczba sfinansowanych przewozów autobusowych	UG	Rok 2023 – 0 Tendencja wzrostowa Rok 2029 – 6 linii/rok
34.	Liczba zmodernizowanych przystanków autobusowych	UG	Rok 2023 – 0 Tendencja wzrostowa Rok 2029 – 20 szt.
Cel operacyjny II.4. Rozwijanie publicznych przestrzeni			
35.	Liczba wybudowanych/przebudowanych punktów oświetleniowych	UG	Rok 2023 – 0 Tendencja wzrostowa Rok 2029 – 250 szt.
36.	Długość rozbudowanych szlaków turystycznych	UG	Rok 2023 – 0 Tendencja wzrostowa Rok 2029 – 10 km
37.	Liczba oznakowań szlaków turystycznych	UG	Rok 2023 – 0 Tendencja wzrostowa Rok 2029 – 2 szt.
38.	Liczba opracowanych przewodników turystycznych	UG	Rok 2023 – 0 Tendencja wzrostowa Rok 2029 – 2 szt.
39.	Liczba odnowionych obiektów zabytkowych	UG	Rok 2023 – 0 Tendencja wzrostowa Rok 2029 – 3 szt.
40.	Liczba zrewitalizowanych terenów	UG	Rok 2023 – 0 Tendencja wzrostowa Rok 2029 – 17 szt.
Cel operacyjny II.5. Rozwiązania proekologiczne w infrastrukturze			
41.	Liczba budynków poddanych termomodernizacji	UG	Rok 2023 – 0 Tendencja wzrostowa Rok 2029 – 1 szt.

42.	Liczba nowych instalacji OZE	UG	Rok 2023 – 0 Tendencja wzrostowa Rok 2029 – 11 szt.
43.	Liczba funkcjonujących klastrów energetycznych	UG	Rok 2023 – 0 Tendencja wzrostowa Rok 2029 – 1 szt.
44.	Liczba wybudowanych stacji ładowania pojazdów elektrycznych	UG	Rok 2023 – 0 Tendencja wzrostowa Rok 2029 – 7 szt.
45.	Liczba zainstalowanych mierników czystości powietrza	UG	Rok 2023 – 0 Tendencja wzrostowa Rok 2029 – 6 szt.
46.	Liczba wymienionych źródeł ogrzewania	UG	Rok 2023 – 0 Tendencja wzrostowa Rok 2029 – 3 szt.
47.	Liczba utworzonych punktów konsultacji	UG	Rok 2023 – 0 Tendencja wzrostowa Rok 2029 – 1 szt.
48.	Liczba zakupionych autobusów elektrycznych	UG	Rok 2023 – 0 Tendencja wzrostowa Rok 2029 – 2 szt.
49.	Liczba budynków podłączonych do sieci gazowej	UG	Rok 2023 – 0 Tendencja wzrostowa Rok 2029 – 2 szt.
Cel strategiczny III. Rozwój przedsiębiorczości i aktywizacja zawodowa			
Cel operacyjny III.1. Rozwój terenów inwestycyjnych			
50.	Powierzchnia sprzedanych działek dla inwestorów na terenie Parku Przemysłowo-Technologicznego	UG	Rok 2020 – 0 Tendencja wzrostowa Rok 2032 – 4,79 ha
51.	Powierzchnia pozyskanych i dostosowanych nowych terenów pod park przemysłowy i rozwój przedsiębiorstw	UG	Rok 2020 – 0 Tendencja wzrostowa Rok 2032 – 1 ha
52.	Liczba wynajętych pomieszczeń w Inkubatorze Przedsiębiorczości	UG	Rok 2020 – 0 os. Tendencja wzrostowa Rok 2032 – 7 szt.
Cel operacyjny III.2. Wzrost przedsiębiorczości na obszarze gminy			
53.	Liczba funkcjonujących punktów doradztwa dla mieszkańców i przedsiębiorców	UG	Rok 2020 – 0 Tendencja wzrostowa Rok 2032 – 1 szt.
54.	Liczba osób korzystających z doradztwa dla mieszkańców i przedsiębiorców	UG	Rok 2020 – 0 Tendencja wzrostowa Rok 2032 – 100 os
55.	Liczba osób objętych wsparciem w zakresie zajęć podnoszących kwalifikacje zawodowe	UG	Rok 2020 – 0 Tendencja wzrostowa Rok 2032 – 40 os

Źródło: Opracowanie własne

Sprawozdawczość z realizacji strategii oparta zostanie również o raport z realizacji poszczególnych działań, przygotowywane przez jednostki odpowiedzialne za realizację poszczególnych kierunków działań. Jednostki te zostaną poproszone o przedstawienie okresowych raportów z realizacji powierzonych działań określonych w strategii.

Monitoring prowadzony będzie w celu zapewnienia ciągłości, prawidłowości i efektywności realizacji strategii – pozwoli wykryć zagrożenia i ewentualną konieczność modyfikacji planowanych działań.

Zaplanowana jest także ewaluacja strategii – w połowie i na koniec okresu jej realizacji. Ewaluacja ma na celu podnoszenie jakości działań poprzez zwiększenie ich adekwatności, skuteczności, użyteczności, efektywności i trwałości. Na podstawie wniosków z monitoringu i ewaluacji podejmowana będą decyzje odnośnie do uzupełnień i modyfikacji dokumentu strategii.

Rozdział IX. Ramy finansowe i źródła finansowania

Planując realizację działań, zarówno o charakterze inwestycyjnym, jak i społecznym, należy wziąć pod uwagę realne możliwości ich wdrożenia. Wiąże się to z koniecznością oszacowania wydatków na rozwój poszczególnych sfer gminy oraz określenia potencjalnych źródeł finansowania.

Szczególne znacznie odgrywają środki finansowe przewidziane w ramach Programu Fundusze Europejskie dla Kujaw i Pomorza, który w obecnej perspektywie jest programem finansowanym z EFRR i z EFS. Znaczące środki dla gmin wiejskich dostępne są także z Programu Rozwoju Obszarów Wiejskich, który jest podstawowym instrumentem finansowym do przeprowadzania zmian strukturalnych i inwestycyjnych na terenach wiejskich.

Cele rozwojowe Polski, które w założeniach Umowy Partnerstwa wskazano do finansowania z funduszy unijnych 2021-2027 to:

- zwiększenie konkurencyjności gospodarki,
- ograniczenie emisji zanieczyszczeń,
- dobry stan środowiska naturalnego, zgodny z zasadą zrównoważonego rozwoju,
- wzmocnienie cyfrowego rozwoju kraju,
- przejście na gospodarkę niskoemisyjną,
- zrównoważenie systemu energetycznego,
- poprawa stabilności dostaw paliw i energii,
- dobry stan środowiska naturalnego, zgodny z zasadą zrównoważonego rozwoju,
- zwiększanie efektywności funkcjonowania instytucji państwa,
- wzmocnienie połączeń komunikacyjnych, w tym transeuropejskich,
- poprawa warunków świadczenia usług związanych z przewozem towarów i pasażerów,
- zwiększenie dostępności transportowej kraju,
- poprawa jakości kapitału ludzkiego oraz zwiększenie udziału kapitału społecznego w rozwoju społeczno-gospodarczym kraju,
- ograniczenie ubóstwa i wykluczenia społecznego,
- poprawa dostępności usług świadczonych w odpowiedzi na wyzwania demograficzne.

Kryzys wywołany pandemią koronawirusa i wojny w Ukrainie spowodował zaplanowanie w budżecie Unii Europejskiej na lata 2021-2027 instrumentu ożywienia gospodarczego, w ramach którego wsparcie zostanie skierowane przede wszystkim na cele ochrony życia i środków utrzymania, naprawy jednolitego rynku, a także rozpoczęcia trwałej i udanej odbudowy.

Tabela 17. Ramy finansowe i źródła finansowanie działań Gminy Golub-Dobrzyń

Lp.	Kierunki działań	Szacowana wartość działania	Źródła finansowania	Termin realizacji działania (lata)
Cel strategiczny I. Rozwój oferty w zakresie edukacji, kultury, sportu i zdrowia				
Cel operacyjny I.1. Wzrost poziomu usług społecznych i nauczania poprzez rozwój infrastruktury i oferty edukacyjnej				
I.1.1.	Rozwój żłobków	750.000,00	FERS Środki własne	2024-2030
I.1.2.	Adaptacja pomieszczeń Zespołu Szkolno-Przedszkolnego w Gałczewie na żłobek	570.000,00	KPO Środki własne	2023-2024
I.1.3.	Rozwój oferty zajęć dla dzieci przedszkolnych	1.000.000,00	FEKP Środki własne	2023-2030
I.1.4.	Przebudowa, rozbudowa i modernizacja przedszkoli na terenie gminy m.in. w Gałczewie	5.000.000,00	FEKP Środki własne	2024-2030
I.1.5.	Rozwój oferty zajęć dodatkowych dla dzieci w szkołach	2.000.000,00	FEKP Środki własne	2024-2030
I.1.6.	Doposażenie pracowni przedmiotowych	1.500.000,00	FEKP Środki własne	2023-2030
I.1.7.	Rozwój infrastruktury wokół budynków szkół	1.500.000,00	FEKP Środki własne	2023-2030
I.1.8.	Rozbudowa zespołów szkolno-przedszkolnych i Szkół Podstawowych na terenie gminy m.in. w Ostrowitem	6.000.000,00	Polski Ład FEKP Środki własne	2023-2030
I.1.9.	Szkolenia dla nauczycieli	200.000,00	FEKP Środki własne	2024-2030
Cel operacyjny I.2. Zwiększenie oferty usług dla osób wymagających wsparcia				
I.2.1.	Zapewnienie ciągłości działania i rozszerzenie oferty Dziennego Domu Pobytu „GRODNO”	2.000.000,00	Środki zewnętrzne UE, środki własne Gminy	2023-2030
I.2.2.	Rozwój usług opiekuńczych dla osób starszych na terenie gminy np. opaski życia dla seniorów	2.000.000,00	Programy rządowe, środki własne gminy	2023- 2030
I.2.3.	Dostosowanie obiektów użyteczności publicznej do potrzeb osób niepełnosprawnych, w tym zakup nieruchomości (m.in. GOPS, Urząd Gminy,	6.000.000,00	Środki zewnętrzne UE, środki własne Gminy	2023-2030

	CUS, świetlice wiejskie)			
I.2.4.	Zajęcia dla seniorów (m.in. Aktywni seniorzy Klubu Seniora w Paliwodzisznie)	2.000.000,00	Środki zewnętrzne UE, środki własne Gminy, programy rządowe	2023-2030
I.2.5.	Likwidacja barier transportowych - zakup autobusu do przewozu osób niepełnosprawnych w Gminie Golub-Dobrzyń	530.000,00	PFRON, środki własne Gminy	2023-2024
Cel operacyjny I.3. Wsparcie kulturalnej i sportowej aktywności w Gminie				
I.3.1.	Stworzenie Gminnego Centrum Kultury w Zborze Ewangelickim w Ostrowitem	6.000.000,00	Polski Ład FEKP Ministerstwo Kultury Środki własne	2024-2030
I.3.2.	Remonty, przebudowy, rozbudowy i modernizacje świetlic wiejskich na terenie gminy	5.000.000,00	FEKP Środki własne	2023-2030
I.3.3.	Stworzenie Klubu Młodzieżowego na terenie gminy	150.000,00	FEKP Środki własne	2024-2030
I.3.4.	Zatrudnienie animatorów w świetlicach wiejskich	100.000,00	FEKP Środki własne	2024-2030
I.3.5.	Rozwój oferty szkolnych, ludowych klubów sportowych i ludowych związków sportowych	100.000,00	Środki zewnętrzne, środki własne Gminy	2023-2030
I.3.6.	Przebudowa i budowa obiektów lekkoatletycznych, boiska sportowego, budynku technicznego, oświetlenia, ogrodzenia, układu komunikacyjnego i innej infrastruktury towarzyszącej	3.500.000,00	FEKP Ministerstwo Sportu i Turystyki Środki własne	2024-2030
I.3.7.	Budowa boisk sportowych oraz infrastruktury towarzyszącej na terenie gminy	6.000.000,00	FEKP Ministerstwo Sportu i Turystyki Środki własne	2023-2030
I.3.8.	Rozwój infrastruktury placów zabaw i siłowni zewnętrznych na obszarze gminy	1.500.000,00	FEKP Ministerstwo Sportu i Turystyki Środki własne	2023-2030
I.3.9.	Rozbudowa, przebudowa lub remont	2.200.000,00	Ministerstwo Kultury i Dziedzictwa	2023-2030

	bibliotek, centrów kultury, w tym m.in. zadanie pn.: „Nowoczesna biblioteka w Nowogrodzie”		Narodowego	
I.3.10.	Finansowanie działalności organizacji pozarządowych	100.000,00	Środki zewnętrzne UE, środki własne Gminy	2023-2030
Cel operacyjny I.4. Organizacja porządku i bezpieczeństwa publicznego w Gminie				
I.4.1.	Rozwój systemu monitoringu na terenie gminy	100.000,00	Środki zewnętrzne, środki własne Gminy	2023-2030
I.4.2.	Doposażenie OSP działających na obszarze gminy	500.000,00	Środki zewnętrzne, środki własne Gminy	2023-2030
I.4.3.	Budowa garaży na samochody strażackie dla OSP Handlowy Młyn i OSP Macikowo	500.000,00	Środki zewnętrzne, środki własne Gminy	2023-2030
I.4.4.	Poprawa bezpieczeństwa użytkowników ruchu drogowego (przejścia dla pieszych, doświetlenie przejść dla pieszych, montaż urządzeń bezpieczeństwa ruchu drogowego, oznakowanie)	200.000,00	Urząd Wojewódzki Środki własne	2023-2030
Cel operacyjny I.5. Podniesienie poziomu ochrony zdrowia				
I.5.1.	Realizacja programów profilaktycznych w ZOZ we Wrockach	50.000,00	Środki zewnętrzne, środki własne Gminy	2023-2030
I.5.2.	Doposażenie ZOZ we Wrockach	50.000,00	Środki zewnętrzne, środki własne Gminy	2023-2030
Cel operacyjny 1.6 Cyfryzacja usług publicznych				
I.6.1.	Cyfrowy samorząd	726.000,00	Środki zewnętrzne UE, środki własne, środki krajowe	2023-2030
Cel strategiczny II. Rozwój infrastruktury technicznej, w tym rozwiązań proekologicznych				
Cel operacyjny II.1. Poprawa jakości zasobów mieszkaniowych				
II.1.1.	Przebudowy, remonty i modernizacje budynków komunalnych	1.000.000,00	Polski Ład FEKP Urząd Marszałkowski - Zabytki Środki własne	2023-2030
II.1.2.	Zwiększenie oferty	6.000.000,00	Środki zewnętrzne,	2023-2030

	mieszaniowej na terenie Gminy Golub-Dobrzyń. Rozwój budownictwa wielorodzinnego oraz zorganizowanych przestrzeni osiedli podmiejskich (zabudowa skoordynowana funkcjonalnie i infrastrukturalnie z miastem Golub-Dobrzyń)		środki własne Gminy	
Cel operacyjny II.2. Poprawa gospodarki wodnej, ściekowej i gospodarki odpadami				
II.2.1.	Budowa sieci kanalizacyjnej na obszarze gminy	5.000.000,00	Środki zewnętrzne, środki własne Gminy	2023-2030
II.2.2.	Przebudowa stacji uzdatniania wody na obszarze gminy m.in. w Nowogrodzie, Gałczewie, Nowejwsi, Wrocki	12.000.000,00	Środki zewnętrzne, środki własne Gminy	2023-2030
II.2.3.	Kontynuacja działań w zakresie budowy przydomowych oczyszczalni ścieków na obszarze gminy	200.000,00	Środki zewnętrzne, środki własne Gminy	2023-2030
II.2.4.	Modernizacja oczyszczalni ścieków na obszarze gminy m.in. Ostrowite, Wrocki	6.000.000,00	Środki zewnętrzne, środki własne Gminy	2023-2030
II.2.5.	Modernizacja i prowadzenie działań edukacyjnych w PSZOK w Białkowie oraz na obszarze gminy	2.000.000,00	Środki zewnętrzne, środki własne Gminy	2023-2030
II.2.6.	Unieszkodliwienie wyrobów zawierających azbest z terenu Gminy Golub-Dobrzyń	300.000,00	WFOŚiGW	2023-2030
II.2.7.	Przebudowa i rozbudowa gminnych sieci wodociągowych na obszarze gminy	5.000.000,00	Środki zewnętrzne, środki własne Gminy	2023-2030
II.2.8.	Odtworzenie i modernizacja urządzeń melioracyjnych na terenie Gminy Golub-Dobrzyń	1.000.000,00	Środki zewnętrzne, środki własne Gminy	2023-2030
II.2.9.	Zagospodarowanie wody opadowej, budowa	500.000,00	Środki zewnętrzne, środki własne Gminy	2023-2030

	zbiorników retencyjnych			
II.2.10.	Usuwanie folii rolniczych	150.000,00	Środki zewnętrzne, środki własne Gminy	2023-2030
Cel operacyjny II.3. Rozwój i poprawa infrastruktury transportowej				
II.3.1.	Budowa, przebudowa i remont dróg oraz mostów na obszarze gminy	20.000.000,00	Polski Ład FEKP Środki własne	2023-2030
II.3.2.	Budowa i przebudowa dróg dla rowerów, ścieżek rowerowych oraz ciągów pieszo-rowerowych i chodników na terenie Gminy Golub-Dobrzyń wraz z infrastrukturą towarzyszącą m.in wiaty	10.000.000,00	Polski Ład FEKP Środki własne	2023-2030
II.3.3.	Finansowanie przewozów autobusowych	4.000.000,00	Środki zewnętrzne, środki własne Gminy	2023-2030
II.3.4.	Modernizacja przystanków autobusowych wraz z towarzyszącą infrastrukturą i miejsc parkingowych	200.000,00	Środki zewnętrzne, środki własne Gminy	2023-2030
Cel operacyjny II.4. Rozwijanie publicznych przestrzeni				
II.4.1.	Budowa, przebudowa i wymiana oświetlenia ulicznego na terenie gminy	2.000.000,00	Środki zewnętrzne, środki własne Gminy	2023-2030
II.4.2.	Rozbudowa infrastruktury szlaków turystycznych na obszarze gminy	500.000,00	Środki zewnętrzne, środki własne Gminy	2023-2030
II.4.3.	Oznakowanie szlaków turystycznych i opracowanie przewodnika turystycznego	100.000,00	Środki zewnętrzne, środki własne Gminy	2023-2030
II.4.4.	Przebudowa, remont, renowacja obiektów zabytkowych na terenie gminy. Rewitalizacja obszarów zabytkowych	6.000.000,00	Polski Ład FEKP Środki własne	2023-2030
II.4.5.	Rozwój infrastruktury obszarów, w których funkcjonowały zlikwidowane PGR w granicach gminy wiejskiej Golub-Dobrzyń	6.000.000,00	Polski Ład Środki własne	2023-2030

II.4.6.	Odnowa przestrzeni publicznych na terenie Gminy Golub-Dobrzyń np. nasadzenia drzew i krzewów, rewitalizacja parków, odnowa obiektów sakralnych (przydrożne figurki i krzyże)	500.000,00	WFOŚiGW FEKP Środki własne	2024-2030
II.4.7.	Zagospodarowanie terenów wokół zbiorników wodnych m.in. jeziora Grodno, Owieczkowo i wzdłuż rzeki Drwęcy	2.000.000,00	Polski Ład Urząd Marszałkowski FEKP Środki własne	2023-2030
Cel operacyjny II.5. Rozwiązania proekologiczne w infrastrukturze				
II.5.1.	Termomodernizacja obiektów użyteczności publicznej, w tym ZOZ we Wrockach	1.500.000,00	Polski Ład Środki własne	2023-2025
II.5.2.	Budowa instalacji OZE na budynkach mieszkalnych i użyteczności publicznej oraz w ich obrębie	5.000.000,00	Polski Ład RPO WK-P FEKP Środki własne	2023-2030
II.5.3.	Budowa farm fotowoltaicznych na gruntach gminnych oraz budowa mikroinstalacji fotowoltaicznych, dla zabezpieczenia potrzeb infrastruktury i obiektów gminnych (szkoły, świetlice wiejskie)	5.000.000,00	Polski Ład FEKP Środki własne	2024-2030
II.5.4.	Golubsko-Dobrzyński Klaster Energetyczny	1.000.000,00	Polski Ład FEKP Środki własne	2023-2030
II.5.5.	Budowa stacji ładowania pojazdów elektrycznych	5.000.000,00	Polski Ład FEKP Środki własne	2024-2030
II.5.6.	Instalacja mierników czystości powietrza	50.000,00	Środki zewnętrzne, środki własne Gminy	2024-2030
II.5.7.	Wymiana źródeł ogrzewania obiektów gminnych na ekologiczne	300.000,00	Środki zewnętrzne, środki własne Gminy	2023-2030
II.5.8.	Zachęcanie mieszkańców do wymiany źródeł ogrzewania na ekologiczne np.	100.000,00	Środki zewnętrzne, środki własne Gminy	2023-2030

	prorowadzenie punktu konsultacji programu czyste powietrze, organizowanie konkursów			
II.5.9.	Zakup autobusów/busów elektrycznych	4.000.000,00	Polski Ład FEKP Środki własne	2024-2030
II.5.10.	Podłączenie obiektów gminnych do sieci gazowej	100.000,00	Środki własne, środki zewnętrzne	2023-2030
Cel strategiczny III. Rozwój przedsiębiorczości i aktywizacja zawodowa				
Cel operacyjny III.1. Rozwój terenów inwestycyjnych				
III.1.1.	Sprzedaż działek dla inwestorów na terenie Parku Przemysłowo-Technologicznego we Wrockach (w tym oferty internetowe)	50.000,00	Środki własne	2024-2025
III.1.2.	Pozyskanie i dostosowanie nowych terenów pod park przemysłowy i rozwój przedsiębiorstw	5.000.000,00	Polski Ład FEKP Środki własne	2024-2030
III.1.3.	Rozwój przedsiębiorstw – wynajem pomieszczeń w Inkubatorze Przedsiębiorczości w Sokołowie (w tym oferty internetowe, zatrudnienie kierownika inkubatora itp.)	150.000,00	Środki własne FEKP	2023-2030
Cel operacyjny III.2. Wzrost przedsiębiorczości na obszarze gminy				
III.2.1.	Rozwój i funkcjonowanie inkubatora przedsiębiorczości w Sokołowie	500.000,00	FEKP Środki własne	2023-2030
Cel operacyjny III.3. Aktywizacja osób bezrobotnych				
III.3.1.	Działania w zakresie aktywizacji osób bezrobotnych	1.000.000,00	Środki zewnętrzne UE, środki własne, PUP	2023-2030

Źródło: Opracowanie własne

Odstąpienia od przeprowadzenia strategicznej oceny oddziaływania na środowisko

Załączniki

Załącznik nr 1 – Diagnoza sytuacji społecznej, gospodarczej i przestrzennej Gminy Golub-Dobrzyń na potrzeby opracowania Strategii Rozwoju Gminy Golub-Dobrzyń na lata 2023-2029

Załącznik nr 2 – Raport z ankiety na temat uwarunkowań oraz potrzeb rozwojowych Gminy Golub-Dobrzyń

Załącznik nr 3 – Model struktury funkcjonalno-przestrzennej Gminy Golub-Dobrzyń

Załącznik nr 4 – Raport z konsultacji społecznych dotyczących opracowanej Strategii Rozwoju Gminy Golub-Dobrzyń na lata 2023-2029